II
6232

L'AGRICULTURE EN ROUMANIE

ATLAS STATISTIQUE

PUBLIÉ PAR LE MINISTÈRE
DE L'AGRICULTURE ET DES DOMAINES



MONITORUL OFICIAL ŞI IMPRIMERIILE STATULUI
IMPRIMERIA NAŢIONALĂ, BUCUREŞTI 1938

L'AGRICULTURE EN ROUMANIE

L'AGRICULTURE EN ROUMANIE

ATLAS STATISTIQUE

PUBLIÉ PAR LE MINISTÈRE
DE L'AGRICULTURE ET DES DOMAINES

Inv 12909



MONITORUL OFICIAL ŞI IMPRIMERIILE STATULUI
IMPRIMERIA NAŢIONALĂ, BUCUREŞTI 1938

PRÉFACE

La première édition du présent atlas statistique a été publiée en 1929, à la veille de la crise agricole mondiale. Depuis lors l'agriculture de la Roumanie a passé par d'importantes transformations; on a donc jugé utile de publier une nouvelle édition revue et complétée de cet atlas. L'exécution de l'ouvrage a été confiée aux statisticiens du Service des Études, de la Statistique et des Publications faisant partie du Ministère de l'Agriculture et des Domaines. Ce travail s'appuie sur les données les plus récentes se rapportant aux principales branches de l'agriculture et aux facteurs qui influencent la production agricole.

Le Ministère de l'Industrie et du Commerce, la Caisse autonome des Monopoles de l'État, le Service de la Statistique du Ministère des Finances, l'Institut Météorologique Central, la Caisse centrale de la Coopération, l'Administration des Forêts de l'État, l'Administration des Pêcheries de l'État, la Régie des Exploitations agricoles de l'État, l'Institut de Recherches agronomiques, l'Institut National de Zootechnie, la Direction de l'Agriculture, la Direction Zootechnique, la Direction de la Réforme agraire, ont fourni les données se rapportant aux questions de leur ressort.

Les informations concernant les crédits accordés aux agriculteurs ont été fournies par la Banque Nationale de Roumanie. Les notes explicatives qui accompagnent les cartes se référant aux zones de végétations et aux sols du pays sont dûes à M. P. Enculescu, professeur à l'Académie de hautes études agronomiques de Bucarest.

TABLE DES MATIÈRES

I TABLEAUX STATISTIQUES

	Page
Superficie territoriale	2
Population	2
Climatologie :	
Hauteur des précipitations atmosphériques (1887—1915)	4
Température moyenne annuelle (1896—1915)	4
Hauteur de précipitations atmosphériques et température (1931—1935)	6
Sols (note explicative)	8
Zones de végétation (note explicative)	10
Terres labourables:	
Distribution de la superficie territoriale	12
Terres labourables. Répartition par catégories de cultures et par régions	12
Terres labourables. Répartition par départements	16
Céréales. Superficie ensemencée	18
Froment. »	20
Maïs » »	22
Orge. » »	24
Avoine » »	26
Froment. Rendements moyens à l'hectare	28
Maïs » » »	30
Orge » » »	32
Avoine » » »	34
Céréales. Production	36
Haricots. Superficie cultivée	38
Pommes de terre. Superficie cultivée	40
Betteraves à sucre. Superficie cultivée	42
Production de sucre	42
Tabac. Superficie cultivée	44
Production des manufactures de tabac	44
Plantes alimentaires. Superficie ensemencée et production	46
Plantes industrielles. » » »	47
Prairies artificielles. Superficie ensemencée et production	48
Prés naturels et pâturages:	
Superficie et production	48
Vignes:	
Superficie et production	50
Arbres fruitiers:	
Nombre d'arbres	52
Forêts:	
Superficie	54
Bétail:	
Espèce chevaline. Nombre de têtes	56
Espèce bovine. » » »	58
Espèce ovine. » » »	60
Espèce porcine » » »	62
Espèce chevaline. Répartition d'après les races	64
Espèce bovine. » » »	66
Espèce ovine. » » »	68
Espèce porcine. » » »	70
Autres animaux domestiques. Nombre de têtes	72
Produits d'origine animale. Consommation annuelle de viande	72
Institutions Zootechniques de l'Etat	72
Pisciculture:	
Pêcheries de l'Etat. Production de la pêche en eau douce	74
Superficie de la région inondable du Danube	74
Propriété foncière:	
Nombre de propriétaires. Répartition de la propriété foncière par classes de propriété	75
Réforme agraire:	
Répartition des terres expropriées	75
Nombre des agriculteurs auxquels ont été attribuées les terres expropriées	75
Valeur des biens agricoles	76
Valeur de la production agricole	76
Prix des céréales	76
Machines agricoles:	
Moteurs et batteuses	78
Machines et instruments agricoles à traction animale	80
Commerce extérieur des produits agricoles:	
Exportation	82
Importation	82
Exportation de céréales	83
Exportation d'autres produits végétaux	83
Exportation d'animaux vivants	83
Exportation de produits d'origine animale	83
Industries agricoles	84
Crédit agricole	86
Coopération agricole:	
Banques populaires	86
Coopératives agricoles	88
Associations pour achat de terres	90
Associations d'affermage	90
Enseignement, propagande et expérimentation agricoles:	
Enseignement agricole	92
Propagande agricole	94
Subsides de l'Etat pour le Ministère de l'Agriculture	96

I. CARTES ET CARTOGRAMMES

	Page
Carte orographique et hydrographique	1
Carte administrative	3
Hauteur des précipitations atmosphériques et température (1887—1915)	5
Hauteur des précipitations atmosphériques et température (1931—1935)	7
Carte agro-géologique	9
Zones de végétation	11
Terres labourables. Répartition par régions agro-géographiques et par catégories de culture	13
Terres labourables. Répartition par départements	17
Céréales. Superficie ensemencée	19
Froment. » »	21
Maïs » »	23
Orge. » »	25
Avoine » »	27
Froment. Rendements moyens à l'hectare	29
Maïs. Rendements moyens à l'hectare	31
Orge » » »	33
Avoine » » »	35
Céréales. Production	37
Haricots. Superficie cultivée	39
Pommes de terre. Superficie cultivée	41
Betteraves à sucre. » »	43
Tabac. » »	45
Pâturages, prés naturels, prairies artificielles. Superficie	49
Vignes, Superficie	51
Arbres fruitiers. Nombre d'arbres	53
Forêts. Superficie	55
Espèce chevaline. Nombre de têtes	57
Espèce bovine. » » »	59
Espèce ovine. » » »	61
Espèce porcine. Nombre de têtes	63
Régions d'élevage des races chevalines	65
Régions d'élevage des races bovines	67
Régions d'élevage des races ovines	69
Régions d'élevage des races porcines	71
Institutions Zootechniques de l'Etat	73
Machines agricoles. Tracteurs et batteuses	79
Machines et instruments agricoles à traction animale	81
Industries agricoles	85
Banques populaires	87
Coopératives agricoles	89
Associations pour achat de terres	91
Enseignement agricole	93
Propagande agricole	95
Expérimentation agricole	97

III. DIAGRAMMES

	Page
Répartition de la superficie territoriale dans différents pays	14
Répartition des terres labourables dans différents pays	14
Superficie des terres labourables et superficie cultivée en céréales.	15
Céréales. Production	36
Prix des céréales	77
Commerce extérieur. Exportations et importations	82
Exportation mondiale des céréales	83

CARTE OROGRAPHIQUE
ET
HYDROGRAPHIQUE

Reproduction du relief exécuté
par le commandant C. Vârgolici



SUPERFICIE TERRITORIALE DE LA ROUMANIE, DES PROVINCES ET DES DÉPARTEMENTS

	DÉPARTEMENTS ET PROVINCES	Superficie hectares
1	Dorohoi	284.600
2	Botoşani	307 700
3	Iaşi	322.700
4	Roman	188.000
5	Vaslui	226.000
6	Fălciu	212.000
7	Tutova	249.800
8	Covurlui	266.200
9	Tecuci	240.800
10	Râmnicu-Sărat	332.400
	Plaine du Siret el du Prut.	*2.630.200*
1	Baia	335.300
2	Neamţ	397 700
3	Bacău	441.000
4	Putna	334.000
	Carpathes de Moldavie	*1.508.000*
1	Buzău	493.600
2	Prahova	504.000
3	Dâmboviţa	344.000
4	Muscel	305.800
5	Argeş	421.600
6	Vâlcea	408.100
7	Gorj	457.900
8	Mehedinţi	532.000
	Carpathes de Munténie	*3.467.000*
1	Dolj	653.800
2	Romanaţi	356.000
3	Olt	286.300
4	Teleorman	457 700
5	Vlaşca	449.400
6	Ilfov	517.600
7	Ialomiţa	709.500
8	Brăila	428.600
	Plaines du Danube	*3.858.900*
1	Tulcea	862.600
2	Constanţa	691.000
3	Durostor	322.600
4	Caliacra	450.000
	Dobrogea	*2.326.200*
	Ancien-Royaume	**13.790.300**
1	Hotin	378.200
2	Soroca	433.100
3	Bălţi	526.000
4	Orhei	424.600
5	Lăpuşna	418.100
	Bessarabie du Nord	*2.180.000*
1	Tighina	633.300
2	Cetatea-Albă	759.500
3	Cahul	448.200
4	Ismail	421.200
	Bessarabie du Sud	*2.262.200*
	Bessarabie	**4.442.200**
1	Câmpulung	234.900
2	Suceava	130.900
3	Rădăuţi	236.000
4	Storojineţ	265.300
5	Cernăuţi	177.100
	Bucovine	**1.044.200**
1	Mureş	485.600
2	Ciuc	499.300
3	Odorhei	297 700
4	Trei-Scaune	333.700
5	Braşov	260.500
6	Făgăraş	243.200
7	Târnava-Mare	283.600
8	Târnava-Mică	208.100
9	Sibiu	353.100
10	Alba	343.300
11	Huniedoara	769.500
12	Turda	315.800
13	Cluj	481.300
	Plateau de Transylvanie	*4.874.700*
1	Sălaj	519.100
2	Bihor	746.700
3	Arad	624.800
4	Timiş-Torontal	760.000
5	Caraş	469.300
6	Severin	642.200
	Plaine de la Tissa	*3.762.100*
1	Maramureş	338.100
2	Năsăud	432.600
3	Someş	396.500
4	Satu-Mare	424.200
	Transylvanie du Nord	*1.591.400*
	Transylvanie	**10.228.200**
	ROUMANIE	**29.504.900**

POPULATION

En 1935 la population de la Roumanie a été évaluée à 19.087 770 habitants, dont 15.531.666, soit 81,3%, se trouvaient dans les communes rurales et 3.556.104, soit 18,7%, dans les villes du pays. La densité moyenne par km² a été de 64 habitants. L'accroissement moyen de la population au cours des années 1931—1935 a été de 230.000 têtes par an.

CARTE ADMINISTRATIVE

DIVISIONS PAR DÉPARTEMENTS

RÉGIONS AGRO-GÉOGRAPHIQUES

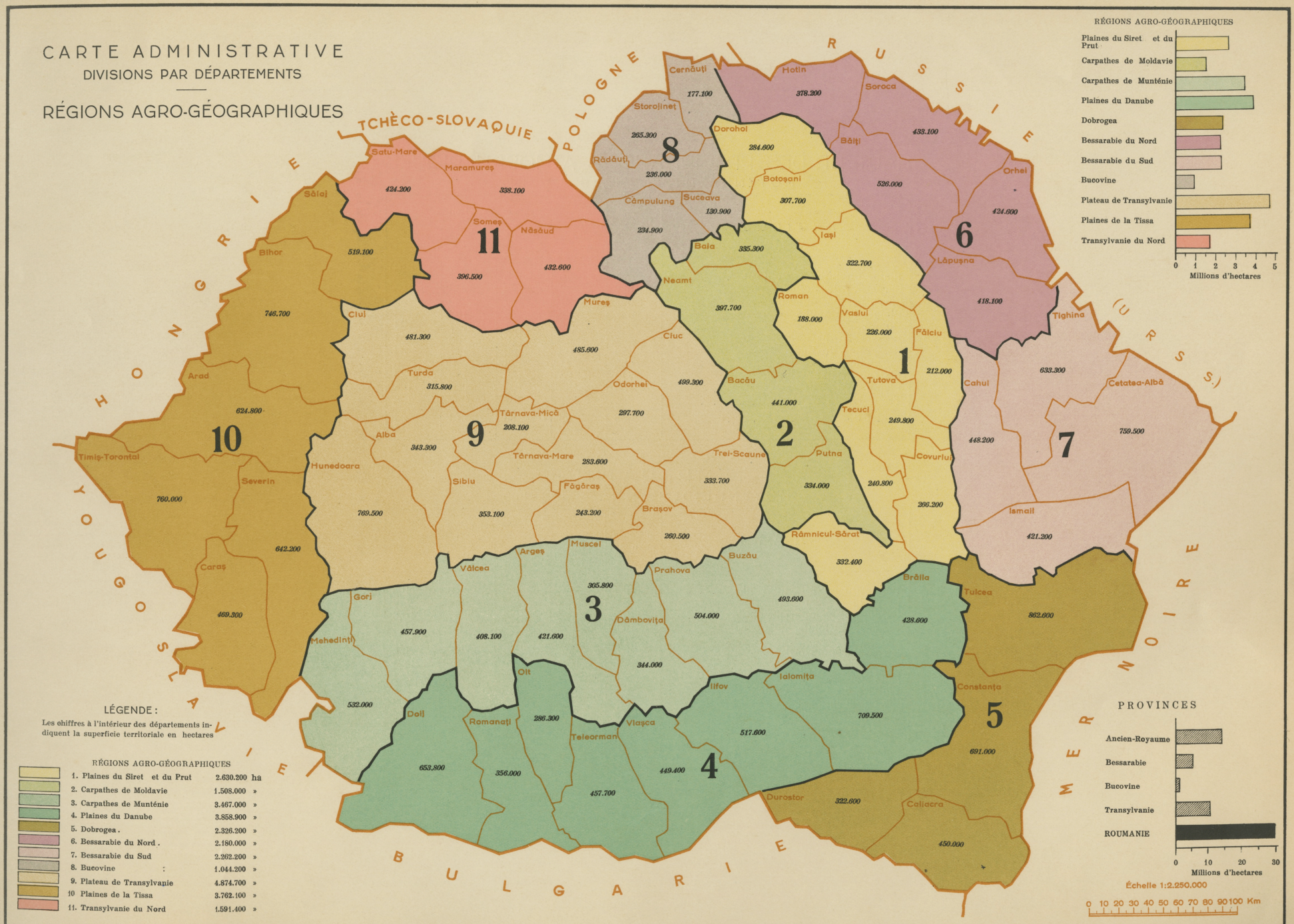

LÉGENDE :

Les chiffres à l'intérieur des départements indiquent la superficie territoriale en hectares

RÉGIONS AGRO-GÉOGRAPHIQUES

1.	Plaines du Siret et du Prut	2.630.200 ha
2.	Carpathes de Moldavie	1.508.000 »
3.	Carpathes de Munténie	3.467.000 »
4.	Plaines du Danube	3.858.900 »
5.	Dobrogea .	2.326.200 »
6.	Bessarabie du Nord .	2.180.000 »
7.	Bessarabie du Sud	2.262.200 »
8.	Bucovine :	1.044.200 »
9.	Plateau de Transylvanie	4.874.700 »
10	Plaines de la Tissa	3.762.100 »
11.	Transylvanie du Nord	1.591.400 »

RÉGIONS AGRO-GÉOGRAPHIQUES

PROVINCES

Échelle 1:2.250.000

0 10 20 30 40 50 60 70 80 90 100 Km

HAUTEUR DES PRÉCIPITATIONS ATMOSPHÉRIQUES

MOYENNE DES ANNÉES 1887—1915

RÉGIONS	Hauteur annuelle	Hauteur par saison			
		Hiver	Printemps	Été	Automne
	millimètres				
Plaine du Siret et du Prut	494	76	135	177	106
Carpathes de Moldavie	622	82	172	243	125
Carpathes de Munténie	693	121	187	230	155
Plaine du Danube	527	98	136	169	124
Dobrogea	448	94	113	137	104
Bessarabie du Nord	492	61	172	168	91
Bessarabie du Sud	344	58	82	121	83
Bucovine	662	71	176	289	126
Plateau de Transylvanie	715	105	183	283	144
Plaine de la Tissa	730	135	195	235	165
Transylvanie du Nord	825	141	201	297	186
ROUMANIE	**605**	**98**	**160**	**213**	**134**

TEMPÉRATURE

MOYENNE DES ANNÉES 1896—1915

RÉGIONS	Moyenne annuelle	Moyenne par saison			
		Hiver	Printemps	Été	Automne
	centigrades				
Plaine du Siret et du Prut	9,3	—1,8	9,3	20,0	9,5
Carpathes de Moldavie	8,0	—2,1	8,8	18,1	7,8
Carpathes de Munténie	10,3	—0,4	10,4	20,7	10,6
Plaine du Danube	10,8	—0,7	11,0	21,7	11,3
Dobrogea	11 1	0,6	10,2	21 7	11,9
Bessarabie du Nord	9,2	—1,6	9,2	19,5	9,6
Bessarabie du Sud	10,6	—0,3	10,0	21,4	11,4
Bucovine	7 9	—2,9	8,1	18,2	8,1
Plateau de Transylvanie	8,7	—1 9	8,9	18,7	8,8
Plaine de la Tissa	11,0	0,3	11,4	21 2	11,3
Transylvanie du Nord	8,4	—1,8	8,8	18,3	8,4
ROUMANIE	**9,6**	**—1,2**	**9,7**	**20,0**	**9,9**

PRECIPITATIONS ATMOSPHÉRIQUES

Hauteur moyenne annuelle (1887 1915)

TEMPÉRATURE

Moyenne annuelle (1887 1910)

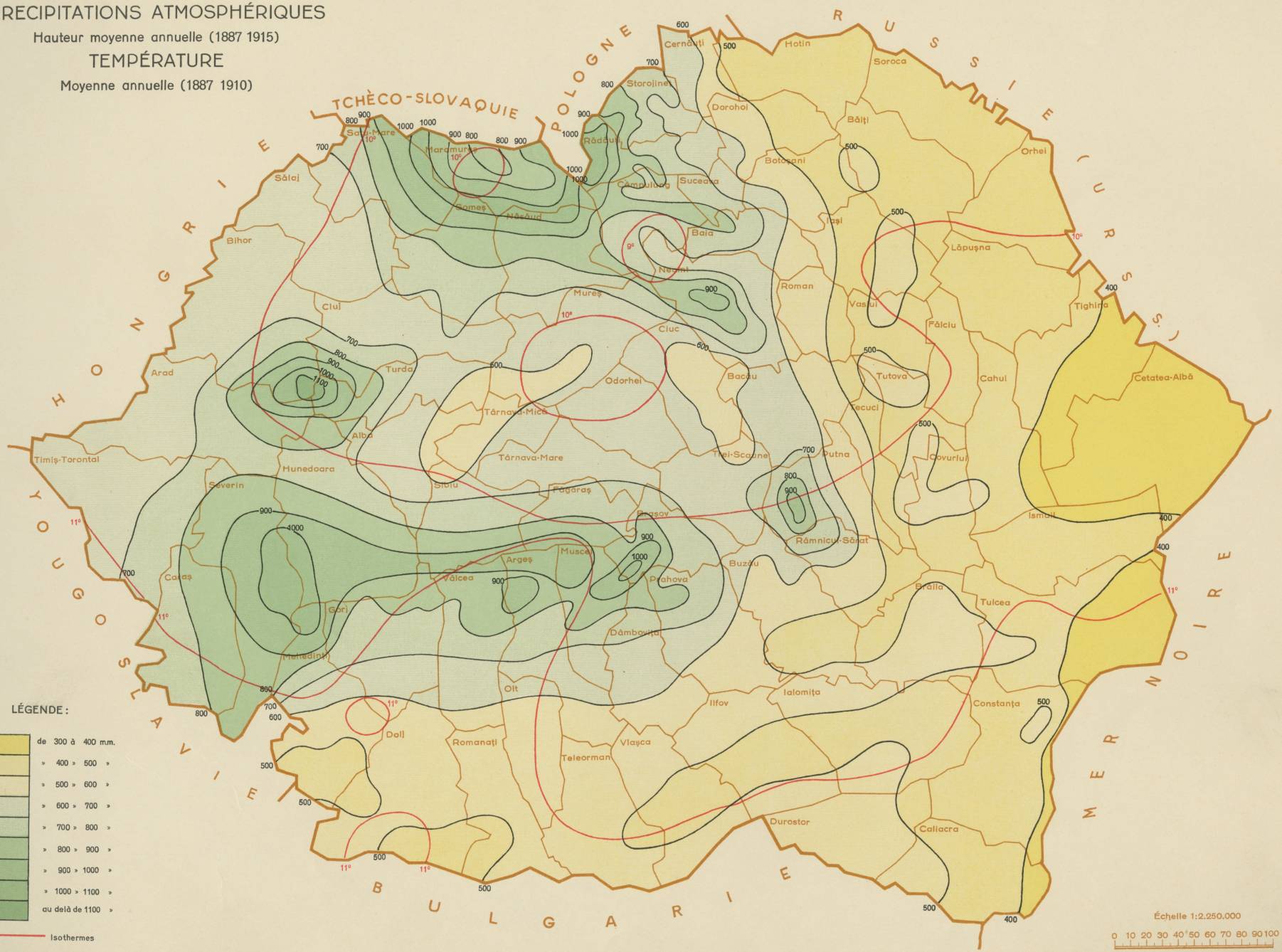

LÉGENDE :

- de 300 à 400 mm.
- » 400 » 500 »
- » 500 » 600 »
- » 600 » 700 »
- » 700 » 800 »
- » 800 » 900 »
- » 900 » 1000 »
- » 1000 » 1100 »
- au delà de 1100 »

Isothermes

HAUTEUR DES PRÉCIPITATIONS ATMOSPHÉRIQUES ET TEMPERATURE

MOYENNES DES ANNÉES 1931—1935

RÉGIONS	Précipitations atmosphériques, hauteur annuelle	Température moyenne annuelle
Plaine du Siret et du Prut	518	9,0
Carpathes de Moldavie	640	8,1
Carpathes de Munténie	628	7,7
Plaine du Danube	530	10,4
Dobrogea	486	10,8
Bessarabie du Nord	514	8,5
Bessarabie du Sud	430	9,8
Bucovine	682	7,7
Plateau de Transylvanie	646	7,6
Plaine de la Tissa	653	10,2
Transylvanie du Nord	783	7,9
ROUMANIE	**579**	**9,0**

PRECIPITATIONS ATMOSPHÉRIQUES

Hauteur moyenne annuelle (1931 1935)

TEMPÉRATURE

Moyenne annuelle (1931-1935)

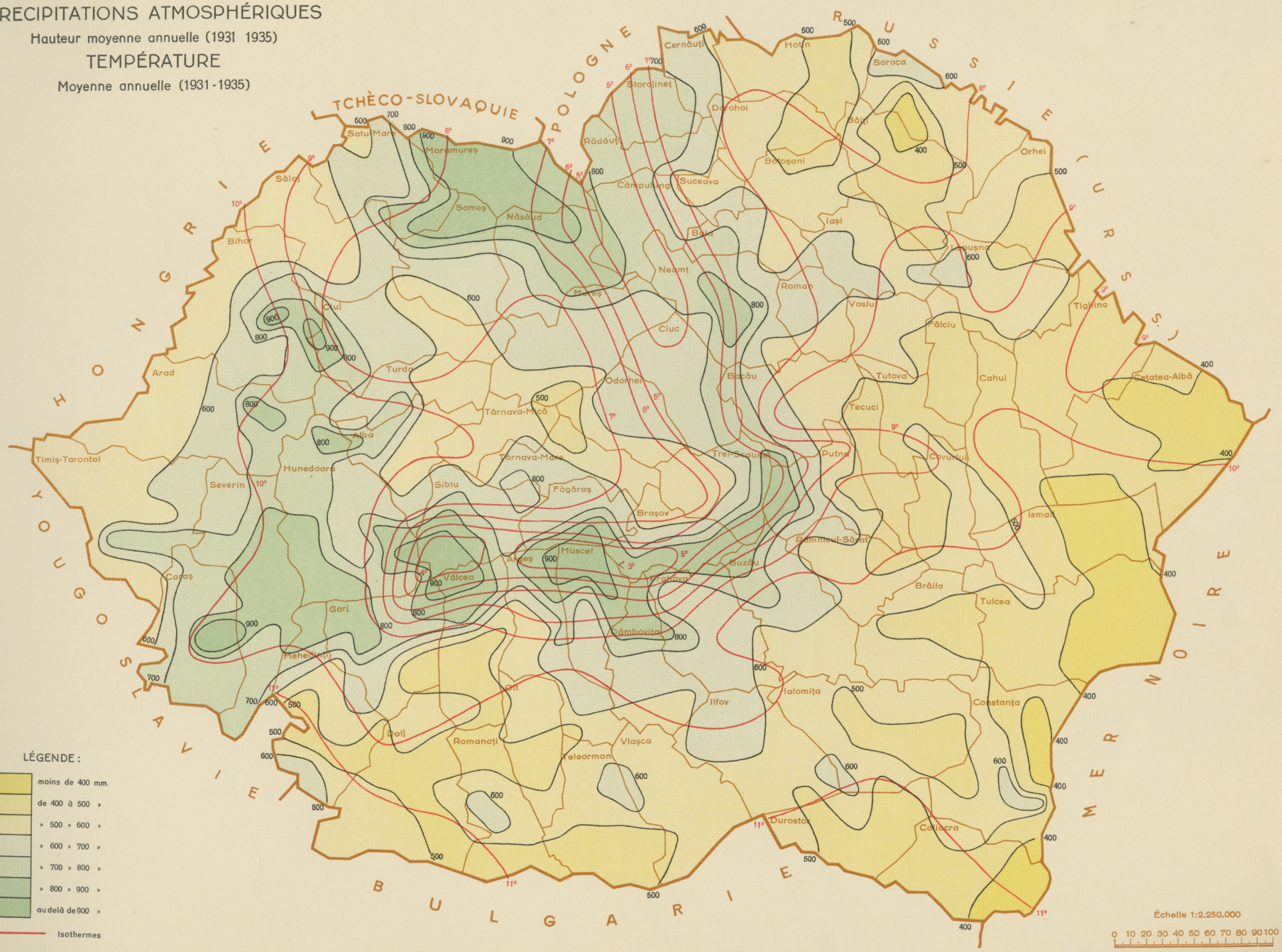

LES SOLS DE LA ROUMANIE

La carte agro-géologique de la Roumanie présente, à l'heure actuelle, à grands traits tout-à-fait généraux, les types principaux des sols de toute l'étendue du pays. Ces sols sont le résultat de l'altération des différentes roches-mères, plus ou moins avancée, selon que les conditions climatiques—notamment l'humidité et la température l'ont favorisée plus ou moins.

A côté des sols, qui forment des zones distinctes, superposées aux variations climatiques, on rencontre aussi des sols intrazonaux et azonaux, dont l'existence est, en général, en rapport avec les conditions purement locales d'oro-hydrographie, de roche-mère, d'humidité maxima, d'exposition, etc.

Parmi les types de sols zonaux, les uns sont propres aux steppes, où, en passant insensiblement de l'un à l'autre, ils se suivent dans l'ordre de l'humidité croissante, à partir d'une moyenne annuelle de précipitations de beaucoup inférieure à 400 mm et allant jusqu'à une moyenne d environ 500 mm. Ces types de sols sont le sol brun clair le sol châtain, le tchernoziome chocolat et le tchernoziome proprement dit. Ce sont des sols qui présentent une lévigation du Ca CO_3, de plus en plus profonde, une richesse en humus de leur partie superficielle, de plus en plus grande, une réaction alcaline, une différenciation graduelle des horizons qui forment leurs profils naturels etc.

En compagnie des types de sols zonaux, on rencontre dans nos steppes les sols salés d'origine continentale ou maritime, les sables mobiles et semi-mobiles,— même sous la forme de dunes, divisées elles aussi en continentales et marines.

Une autre partie de sols zonaux couvre ces contrées du pays, dont la moyenne annuelle des précipitations s'élève de 600 mm au maximum atteint chez nous. Dans ces contrées prédomine le sol de forêt, qui peut être brun, ou brun-rougeâtre, ou avec une faible nuance grise. Le sol de forêt, par l'intermédiaire de quelques sols plus ou moins podsolés, passe au podsol typique et au podsol squelette, tous les deux très bien représentés en Roumanie. Ces sols sont caractérisés, entre autres, par le fait que leur Ca CO_3 est lavé, en général, jusqu'à une grande profondeur et qu'ils ont les horizons de leurs profils complètement différenciés et bien développés. Un appauvrissement graduel en humus (neutre jusqu à acide de leur partie superficielle, poussé au maximum pour quelques podsols, est également une de leurs caractéristiques.

Le passage de l'unité phyto-géographique des steppes proprement dites à celle des forêts, se fait toujours par l'intermédiaire de la steppe à forêts. Celle-ci, par rapport à ses conditions climatiques différentes de celles de la steppe, ainsi que de celles de la forêt, montre des caractères transitoires, tant en ce qui concerne sa végétation spontanée, qu'en ce qui concerne son sol dominant.

Ce sol est représenté par le tchernoziome à caractères de dégradation d'autant plus prononcée qu'il est plus voisin de la zone des forêts.

Les sols tourbeux et squeletto-tourbeux acides, formés sous l'influence du climat alpin, qui domine sur les cîmes de nos montagnes, closent la succession des types de sols zonaux de la Roumanie, dans le sens de la hauteur Ces sols, qui assez souvent alternent avec des saillies rocheuses et avec des débris de différentes roches, servent de support aux herbes qui couvrent les sommets chauves des montagnes et qui représentent la troisième unité phyto-géographique.

Sans tenir compte de ces trois grandes unités de végétation, on rencontre, de plus, en Roumanie, généralement sous la forme de lambeaux, les types de sols qui suivent les rendzines sur marnes, sur plâtre, sur calcaire et sur d'autres roches riches en Ca CO_3, les marécages et aussi les marécages plus ou moins tourbeux, les plaours, les tourbières , ensuite les différents sols squelettes et les alluvions nouvellement formées qui couvrent le fond de la plupart des rivières de quelque importance.

CARTE AGRO-GÉOLOGIQUE

Reproduction de la carte executée par l'Institut de Géologie, d'après les indications de MM. P Enculescu, Em. Protopopescu-Pake, T Saidel et G. Murgoci.


TCHECO-SLOVAQUIE
POLOGNE
RUSSIE (U.R.S.S.)
HONGRIE
YOUGO-SLAVIE
BULGARIE
MER NOIRE
CARPATI MERIDIONALI
CARPATII ORIENTALI
PODIȘUL MOLDOVEI
PODIȘUL DOBROGEI
CÂMPIA ROMÂNĂ
CÂMPIA BĂRĂGANULUI
CÂMPIA BASARABEAN
DEPRESIUNEA TRANSILVANIEI
DEPRESIUNEA OLTENIEI
DEPRESIUNEA BURNAS
PODIȘUL GETIC
MUNȚII APUSENI
MUNȚII CODRULUI
MUNȚII ZARANDULUI
MUNȚII METALICI
MUNȚII BIHORULUI
MUNȚII RODNEI
MUNȚII HĂGHIMAȘ
MUNȚII CIUCULUI
MUNȚII FĂGĂRAȘULUI
MUNȚII BUZĂULUI
MUNȚII LOTRULUI
MUNȚII CIBINULUI
MUNȚII SEBEȘULUI
MUNȚII VRANCEI
MUNȚII CĂLIMANI
MUNȚII GURGHIULUI
MUNȚII HĂRTIBACIULUI
MUNȚII TARCĂULUI
MUNȚII BARGĂULUI
MUNȚII GIURGĂULUI
MUNȚII BĂCĂULUI
MUNȚII LĂPUȘULUI
MUNȚII REZ
MUNȚII GILĂULUI
MUNȚII VULCANULUI
MUNȚII CERNEI
MUNȚII MEHEDINȚI
MUNȚII ȘUREANULUI
MUNȚII POIANA RUSCĂI
MUNȚII HUNEDOARA
MUNȚII TRASCĂULUI
MUNȚII CĂPĂȚÂNII
MUNȚII PĂDURENI
MUNȚII CĂRBUNARI
MUNȚII BĂLĂNEȘTI
MUNȚII CĂLĂRAȘI
MUNȚII CĂRBUNEȘTI
MUNȚII CĂRBUNEȘTI
MUNȚII CĂRBUNEȘT

LA VÉGETATION EN ROUMANIE

De même que le sol, par les divers types auxquels il appartient, ainsi que par leur dispersion sur le territoire de la Roumanie, reflète l'influence des diverses variations climatiques et, dans certains cas seulement, celle des roches, de même la végétation spontanée, par sa manière différente d'association et par la dissémination de ces associations, accuse une dépendance à l'égard du climat et, par conséquent, aussi du sol qui la supporte.

De la sorte la végétation spontanée en Roumanie constitue deux associations différentes d'herbes, séparées entre elles par la zone des forêts, qui est, entre toutes, aussi celle qui est le mieux représentée dans notre pays.

De ces deux associations d'herbes, l'une fait partie de la sous-zone des steppes proprement dites, des steppes sans forêts ou des basses steppes, l'autre est représentée par les herbes de la sous-zone alpine supérieure ou des hautes steppes, qui dominent sur les cîmes de nos hautes montagnes.

Dans les steppes proprement dites, et en rapport étroit avec leurs conditions spéciales de climat et de sol, la végétations herbeuse, représentée par des genres et des espèces propres à ces steppes, prédomine sur la végétation ligneuse qui, sous la forme d'associations locales de sous-arbustes nains, très denses, poussant partout où ils rencontrent des conditions favorables, tend à remplacer les forêts naturelles qui font totalement défaut dans cette partie du pays.

La seconde association d'herbes, moins étendue que la première, recouvre les sommets des montagnes où, sous l'influence de certaines conditions de climat et de sol, totalement différentes de celles qu'on rencontre dans les basses steppes, est, elle aussi,formée de genres et d'espèces qui lui sont propres, mais qui présentent avec ceux-ci une certaine ressemblance en ce qui touche certains caractères.

Le passage de ces deux steppes à la zone des forêts a lieu par l'intermédiaire de deux sous-zones de transition, c'est-à-dire par la sous-zone des avant-steppes ou des steppes couvertes de forêts peu élevées, dans la partie inférieure, et par la sous-zone alpine inférieure, ou des hautes avant-steppes, vers la partie supérieure.

Dans les deux avant-steppes, en rapport avec leurs conditions transitoires de climat et de sol, leur végétations spontanée présente elle aussi un caractère transitoire qui ressort du mélange, dans une mesure quelconque, de la végétation des steppes voisines avec celle de la zone des forêts. Entre ces deux avant-steppes, en rapport avec les conditions assez favorables à la végétation ligneuse, s'étend le vaste domaine de la zone forestière dans laquelle, en vertu du dispersement géographique même, en tant qu'individus isolés, de certains éléments ligneux, on distingue trois sous-zones se succédant dans le sens de la hauteur, à savoir: 1 la sous-zone du chêne, 2) la sous-zone du hêtre, 3) la sous-zone des conifères.

Indépendamment des trois associations végétales mentionnées ci-dessus, ainsi que de leurs sous-divisions, il existe en Roumanie encore d'autres formations végétales, liées à certaines conditions du climat et du sol.

C'est ainsi que les alluvions des petits bois et des prés, bordant les rivières d'une certaine importance, contiennent des associations de saules, de peupliers, d'aulnes, et d'autres espèces, alors que leurs dépressions plus humides, plus marécageuses, comme on en rencontre aux environs des étangs, abritent des associations plus ou moins importantes de joncs, de roseaux et d'autres plantes aquatiques.

En liaison, enfin, avec un climat plus chaud, à caractère méditerranéen, on rencontre, tant dans la zone des steppes que dans celle des forêts de la Dobrogea, de l'est et du nord-ouest de l'Olténie, du Banat, etc., quelques éléments herbeux et ligneux méditerranéens.

ZONES DE VÉGÉTATION

Reproduction de la carte executée
par le Professeur P Enculescu

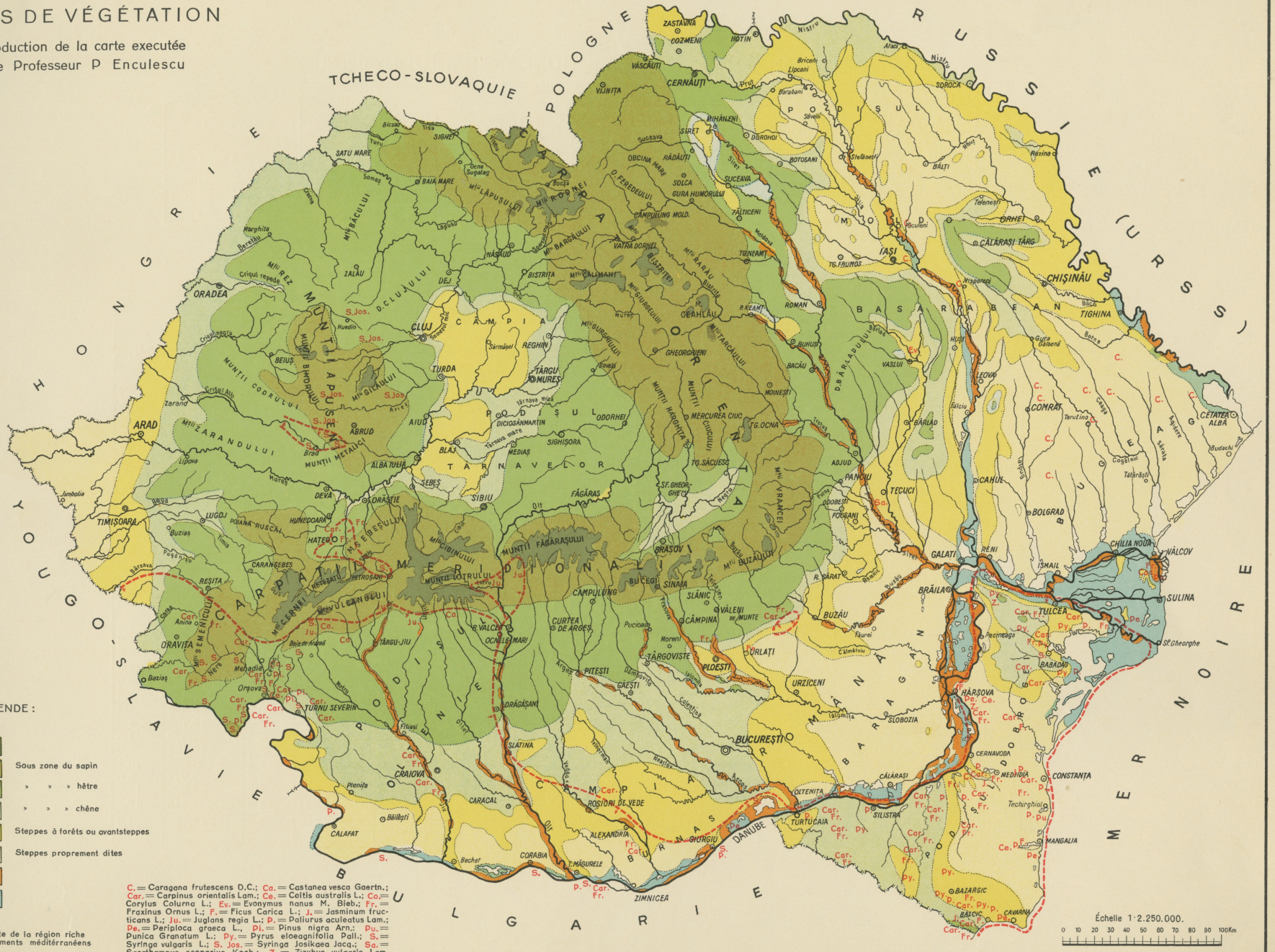

LÉGENDE :

- Zone alpine
- Zone forestière
  - Sous zone du sapin
  - » » » hêtre
  - » » » chêne
- Zone des steppes
  - Steppes à forêts ou avantsteppes
  - Steppes proprement dites
- Forêts de saules et de peupliers
- Marais couverts de jonc, roseaux etc.

Limite de la région riche en eléments méditérranéens

C. = Caragana frutescens D.C.; Ca. = Castanea vesca Gaertn.; Car. = Carpinus orientalis Lam.; Ce. = Celtis australis L.; Co. = Corylus Colurna L.; Ev. = Evonymus nanus M. Bieb.; Fr. = Fraxinus Ornus L.; F. = Ficus Carica L.; J. = Jasminum fruticans L.; Ju. = Juglans regia L.; P. = Paliurus aculeatus Lam.; Pe. = Periploca graeca L., Pi. = Pinus nigra Arn.; Pu. = Punica Granatum L.; Py. = Pyrus eloeagnifolia Pall.; S. = Syringa vulgaris L.; S. Jos. = Syringa Josikaea Jacq.; Sa. = Sarathamnus scoparius Koch.; Z. = Zizyhus vulgaris Lam.

Échelle 1·2.250.000.

0 10 20 30 40 50 60 70 80 90 100Km

DISTRIBUTION DE LA SUPERFICIE TERRITORIALE

MOYENNE DES ANNÉES 1931—1935

Superficie totale de la Roumanie	Terres labourables		Prés naturels et pâturages		Cultures arborescentes et arbustives		Bois et forêts		Autres terres *)	
hectares	hectares	%	hectares	%	hectares	%	hectares	%	hectares	%
29.504.900	13.324.090	45,2	3.952.759	13,4	563.493	1,9	6.913.832	23,4	4.750.726	16,1

*) Eaux, terrains bâtis et improductifs.

TERRES LABOURABLES

RÉPARTITION PAR CATÉGORIES DE CULTURES

ANNEÉS	Terres labourables		Céréales		Prairies artificielles et autres cultures fourragères		Plantes alimentaires		Plantes industrielles		Jachères	
	hectares	% par rapport à la superficie du pays	hectares	% par rapport aux terres labourables	hectares	% par rapport aux terres labourables	hectares	% par rapport aux terres labourables	hectares	% par rappo t aux terres labourables	hectares	% par rapport aux terres labourables
1931	13.486.698	45,72	11.504.287	85,30	691 780	5,13	481.695	3,57	354.657	2,63	454.279	3,37
1932	12.660.776	42,92	10.663.577	84,22	669.652	5,29	465.681	3,67	315.280	2,50	546.586	4,32
1933	13.189.647	44,71	11.059.176	83,85	737.891	5,59	473.258	3,59	335.687	2,55	583.635	4,42
1934	13.417.225	45,47	11 120.307	82,88	759.776	5,66	495.620	3,69	391.931	2,92	649.591	4,85
1935	13.866.102	47 99	11.525.974	83,12	774.504	5,59	486.589	3,51	495.426	3,57	583.609	4,21
Moyenne 1931 à 1935	**13.324.090**	**45,16**	**11.174.664**	**83,87**	**726.721**	**5,45**	**480.569**	**3,61**	**378.596**	**2,84**	**563.540**	**4,23**

RÉPARTITION PAR RÉGIONS

MOYENNE DES ANNÉES 1931—1935

RÉGIONS ET PROVINCES	Terres labourables	Céréales		Prairies artificielles et autres cultures fourragères		Plantes alimentaires		Plantes industrielles		Jachères	
	hectares	hectares	% par rapport aux terres labourables	hectares	% par rapport aux terres labourables	hectares	% par rapport aux terres labourables	hectares	% par rapport aux terres labourables	hectares	% par rapport aux terres labourables
Plaine du Siret et du Prut	1.511.019	1.288.261	85,3	95.866	6,3	39.615	2,6	35.834	2,4	51.443	3,4
Carpathes de Moldavie	368.491	308.375	83,7	27.918	7,6	7.808	2,1	6.234	1 7	18.156	4,9
Carpathes de Munténie	998.044	893.638	89,5	53.403	5,4	20.692	2,1	6.219	0,6	24.092	2,4
Plaine du Danube	2.607.532	2.369.956	90,9	109.778	4,2	75.110	2,9	26.341	1,0	26.347	1,0
Dobrogea	1.203.655	998.451	83,0	54.775	4,6	55.174	4,5	47.831	4,0	47.424	3,9
Ancien Royaume	**6.688.741**	**5.858.681**	**87,6**	**341.740**	**5,1**	**198.399**	**3,0**	**122.459**	**1,8**	**167.462**	**2,5**
Bessarabie du Nord	1.477.413	1 198.165	81,0	50.475	3,4	57.516	3,9	151.918	10,3	19.339	1,4
Bessarabie du Sud	1.560.290	1.454.217	93,2	23.084	1,5	27.808	1,8	37.048	2,3	18.133	1,2
Bessarabie	**3.037 703**	**2.652.382**	**87,3**	**73.559**	**2,4**	**85.324**	**2,8**	**188.966**	**6,2**	**37.472**	**1,3**
Bucovine	**328.476**	**208.788**	**63,6**	**43.090**	**13,1**	**55.500**	**16,9**	**7.907**	**2,4**	**13.191**	**4,0**
Plateau de Transylvanie	1.271 724	866.499	68,1	106.085	8,4	76.486	6,0	17.589	1,4	205.065	16,1
Plaine de la Tissa	1.618.047	1.324.478	81,8	124.267	7 7	48.360	3,0	30.668	1,9	90.274	5,6
Transylvanie du Nord	379.399	263.836	69,5	37.980	10,0	16.500	4,4	11.007	2,9	50.076	13,2
Transylvanie	**3.269.170**	**2.454.813**	**75,1**	**268.332**	**8,2**	**141.346**	**4,3**	**59.264**	**1,8**	**345.415**	**10,6**
ROUMANIE	**13.324.090**	**11.174.664**	**83,9**	**726.721**	**5,5**	**480.569**	**3,6**	**378.596**	**2,8**	**563.540**	**4,2**

TERRES LABOURABLES

SUPERFICIE

RÉPARTITION PAR RÉGIONS AGRO GÉOGRAPHIQUES ET PAR CATÉGORIES DE CULTURES

MOYENNE DES ANNÉES

1931 1935

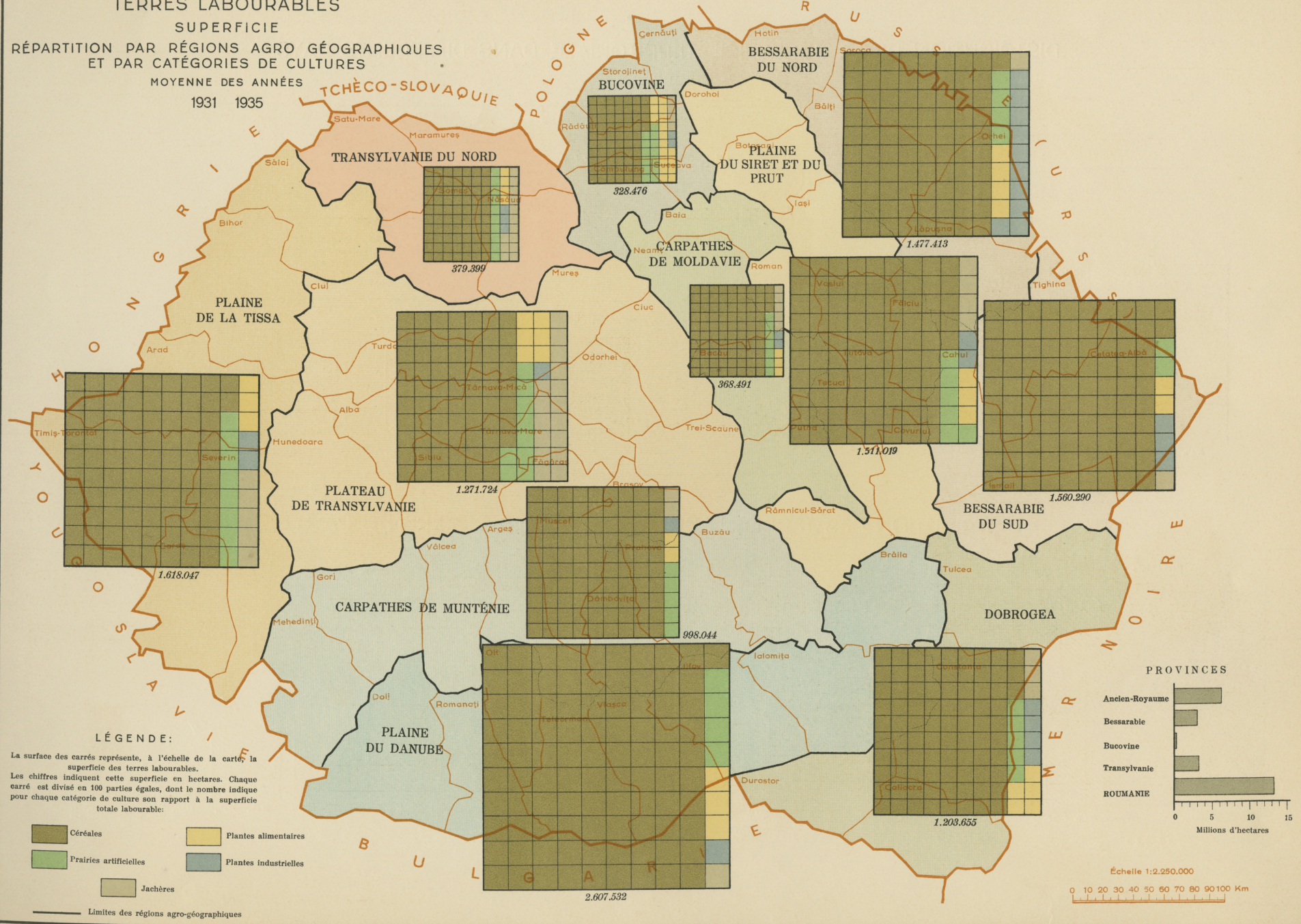

LÉGENDE:

La surface des carrés représente, à l'échelle de la carte, la superficie des terres labourables.

Les chiffres indiquent cette superficie en hectares. Chaque carré est divisé en 100 parties égales, dont le nombre indique pour chaque catégorie de culture son rapport à la superficie totale labourable:

- Céréales
- Plantes alimentaires
- Prairies artificielles
- Plantes industrielles
- Jachères

Limites des régions agro-géographiques

DISTRIBUTION DE LA SUPERFICIE TERRITORIALE DANS DIFFÉRENTS PAYS

1935



DISTRIBUTION DES TERRES LABOURABLES DANS DIFFÉRENTS PAYS

1935

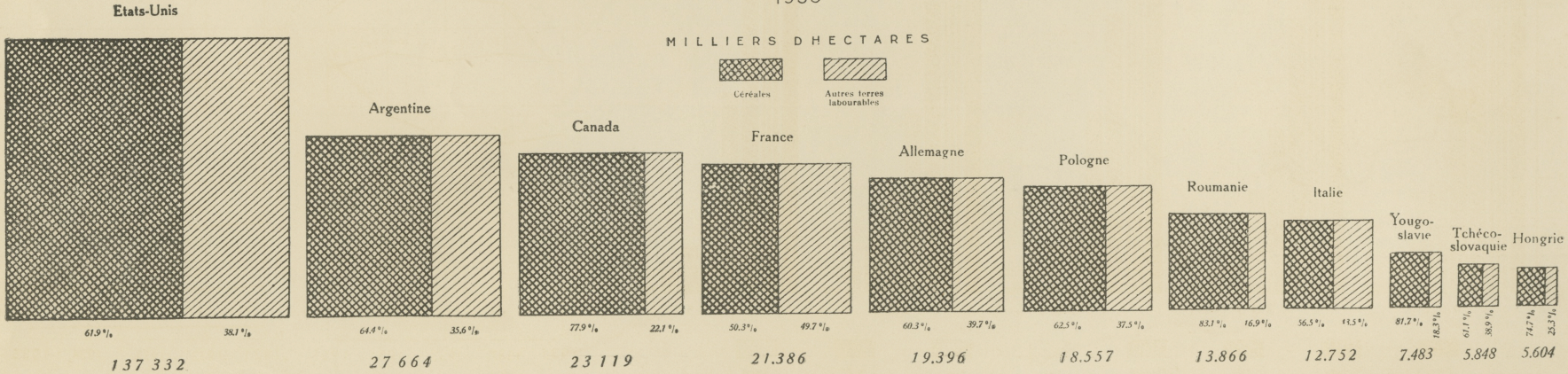

SUPERFICIES CULTIVÉES

SUPERFICIE DES TERRES LABOURABLES ET SUPERFICIES CULTIVÉES EN CÉRÉALES (MILLIONS D'HECTARES)

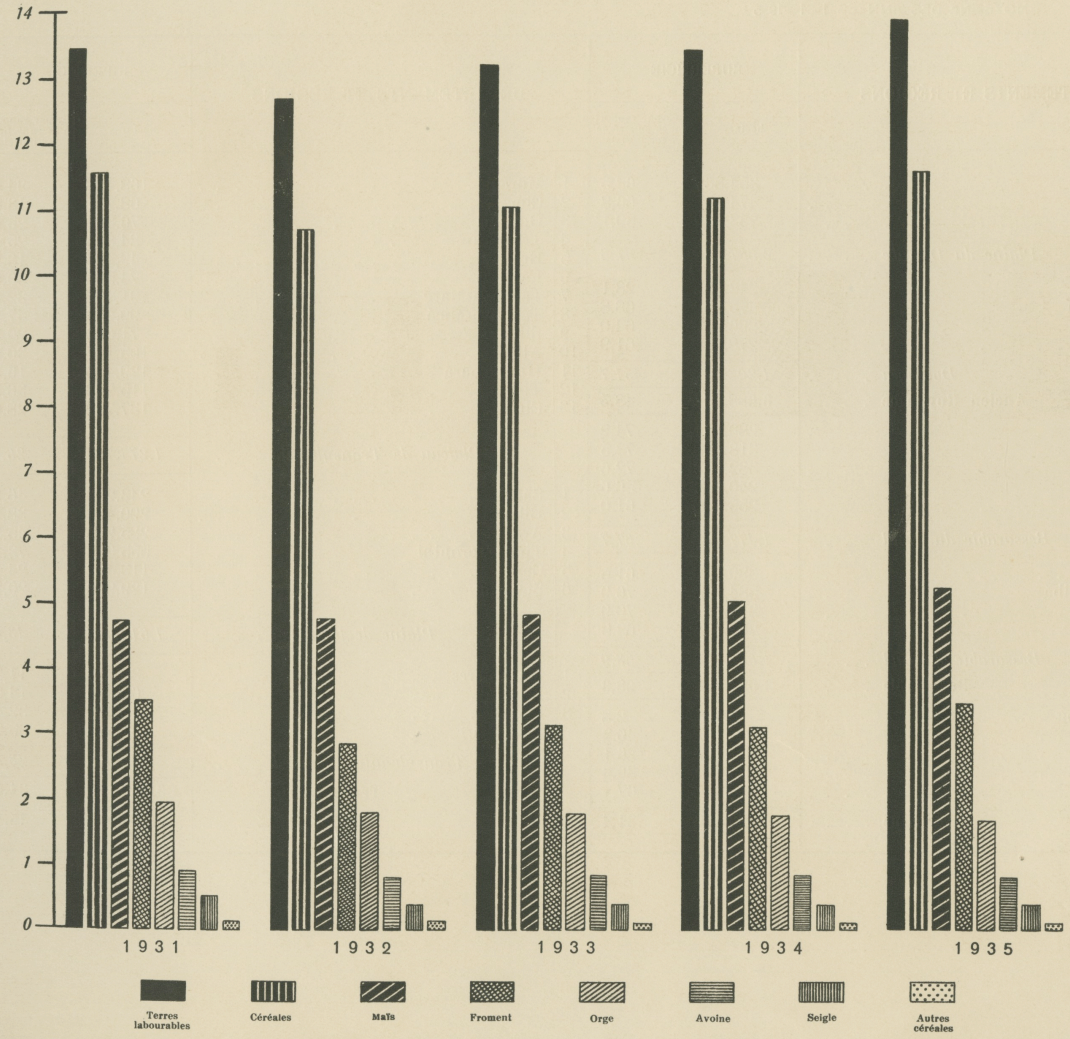

POURCENTAGES DES DIFFÉRENTES CATÉGORIES DE CULTURES PAR RAPPORT AU TOTAL DES TERRES LABOURABLES

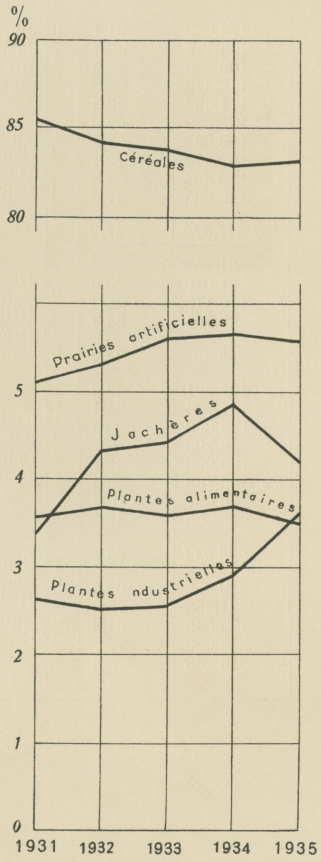

POURCENTAGES DE CHAQUE CÉRÉALE PAR RAPPORT A LA SUPERFICIE TOTALE CULTIVÉE EN CÉRÉALES

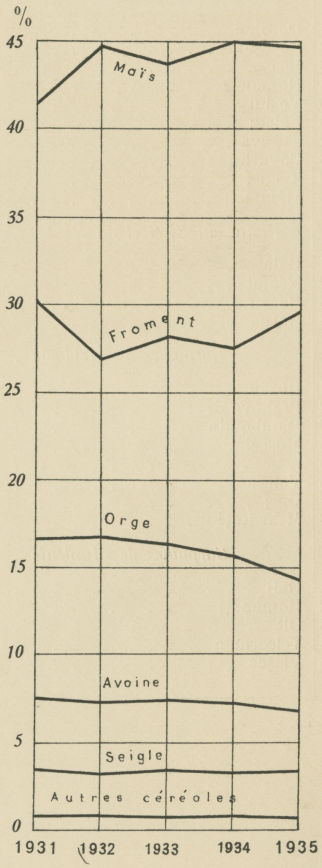

TERRES LABOURABLES

RÉPARTITION PAR DÉPARTEMENTS

MOYENNE DES ANNÉES 1931—1935

	DÉPARTEMENTS ET RÉGIONS	SUPERFICIE hectares	SUPERFICIE % par rapport à la superficie territoriale
1	Dorohoi	174.022	61,1
2	Botoşani	156.118	50,7
3	Iaşi	169.286	52,4
4	Roman	113.478	60,3
5	Vaslui	111.494	49,3
6	Fălciu	131.552	62,0
7	Tutova	168.033	67,2
8	Covurlui	192.077	72,1
9	Tecuci	138.624	57,5
10	Râmnicu-Sărat	156.335	47,0
	Plaine du Siret et du Prut	*1.511.019*	*57,4*
1	Baia	91 752	27,3
2	Neamţ	81.919	20,6
3	Bacău	112.115	25,4
4	Putna	82.705	24,7
	Carpathes de Moldavie	*368.491*	*24,4*
1	Buzău	197.491	40,0
2	Prahova	131 784	26,1
3	Dâmboviţa	135.808	39,5
4	Muscel	18.799	6,1
5	Argeş	130.988	31,1
6	Vâlcea	83.168	20,4
7	Gorj	76.697	16,7
8	Mehedinţi	223.309	41,9
	Carpathes de Munténie	*998.044*	*28,8*
1	Dolj	419.859	64,2
2	Romanaţi	271.458	76,2
3	Olt	175.845	61,4
4	Teleorman	342.000	74,7
5	Vlaşca	316.248	70,4
6	Ilfov	354.867	68,5
7	Ialomiţa	474.033	66,8
8	Brăila	253.222	59,1
	Plaine du Danube	*2.607.532*	*67,6*
1	Tulcea	242.890	28,1
2	Constanţa	475.222	68,8
3	Durostor	206.613	64,0
4	Caliacra	278.930	61,9
	Dobrogea	*1.203.655*	*51,7*
	Ancien Royaume	**6.688.741**	**48,5**
1	Hotin	280.951	74,2
2	Soroca	318.549	73,5
3	Bălţi	382.253	72,6
4	Orhei	240.414	56,6
5	Lăpuşna	255.246	61,0
	Bessarabie du Nord	*1.477.413*	*67,7*
1	Tighina	389.860	61,5
2	Cetatea-Albă	584.795	76,9
3	Cahul	317.941	70,9
4	Ismail	267.694	63,5
	Bessarabie du Sud	*1.560.290*	*68,9*
	Bessarabie	**3.037 703**	**68,3**
1	Câmpulung	6.688	2,8
2	Suceava	60.737	46,3
3	Rădăuţi	61 727	26,1
4	Storojineţ	80.410	30,3
5	Cernăuţi	118.914	67 1
	Bucovine	**328.476**	**31,4**
1	Mureş	168.428	34,6
2	Ciuc	68.211	13,6
3	Odorhei	76.394	25,6
4	Trei-Scaune	84.875	25,4
5	Braşov	49.376	18,9
6	Făgăraş	74.546	30,6
7	Târnava-Mare	91.430	32,2
8	Târnava-Mică	99.253	47,7
9	Sibiu	71.643	20,3
10	Alba	105.127	30,6
11	Huniedoara	129.426	16,8
12	Turda	115.223	36,5
13	Cluj	137 792	28,6
	Plateau de Transylvanie	*1.271 724*	*26,1*
1	Sălaj	243.208	46,8
2	Bihor	290.431	38,9
3	Arad	285.945	45,7
4	Timiş-Torontal	555.005	73,0
5	Caraş	113.462	24,1
6	Severin	129.996	20,2
	Plaine de la Tissa	*1.618.047*	*43,0*
1	Maramureş	38.377	11,3
2	Năsăud	60.826	14,0
3	Someş	128.621	32,4
4	Satu-Mare	151.575	35,7
	Transylvanie du Nord	*379.399*	*23,8*
	Transylvanie	**3.269.170**	**31,9**
	ROUMANIE	**13.324.090**	**45,1**

TERRES LABOURABLES

SUPERFICIE
RÉPARTITION PAR DÉPARTEMENTS

MOYENNE DES ANNÉES
1931 1935

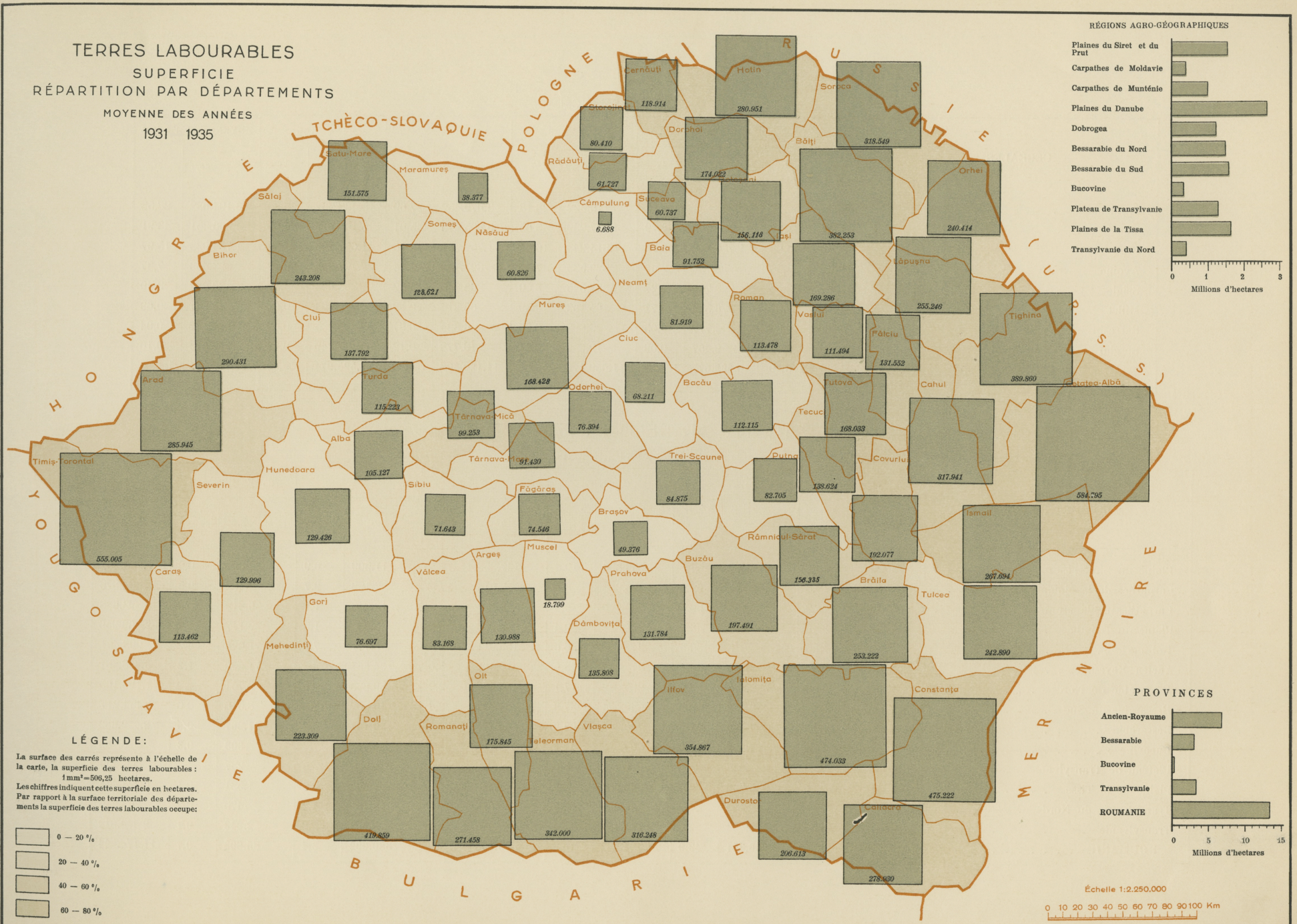

LÉGENDE:

La surface des carrés représente à l'échelle de la carte, la superficie des terres labourables : 1 mm²=506,25 hectares.
Les chiffres indiquent cette superficie en hectares.
Par rapport à la surface territoriale des départements la superficie des terres labourables occupe:

- 0 — 20 %
- 20 — 40 %
- 40 — 60 %
- 60 — 80 %

RÉGIONS AGRO-GÉOGRAPHIQUES

PROVINCES

Fw. 12909

CÉRÉALES

SUPERFICIE ENSEMENCÉE

CÉRÉALES	1931		1932		1933		1934		1935		MOYENNE 1931 à 1935	
	hectares	%	hectares	%	hectares	%	hectares	%	hectares	%	hectares	%
Froment	3.466.417	30,13	2.869.632	26,91	3.116.322	28,18	3.079.452	27,69	3.438.337	29,83	3.194.032	28,58
Maïs	4.754.566	41,33	4.776.258	44,79	4.827.039	43,65	5.005.075	45,01	5.168.819	44,85	4.906.351	43,91
Orge	1.919.161	16,68	1 786.869	16,76	1.814.943	16,41	1 752.958	15,76	1.650.733	14,32	1 784.933	15,97
Avoine	871.498	7,58	791 752	7,42	829.533	7,50	827 129	7,44	797.354	6,92	823.453	7,37
Seigle	407.088	3,54	348.298	3,27	387.545	3,50	368.876	3,32	388.653	3,37	380.092	3,40
Millet	70.992	0,61	76.524	0,71	65.163	0,59	66.215	0,59	71.394	0,62	70.057	0,63
Sarrasin	3.634	0,04	4.777	0,05	5.692	0,06	6.824	0,07	3.435	0,03	4.872	0,04
Sorgho	10.931	0,09	9.467	0,09	12.939	0,11	13.778	0,12	7.249	0,06	10.874	0,10
Total	**11.504.287**	**100,00**	**10.663.577**	**100,00**	**11.059.176**	**100,00**	**11.120.307**	**100,00**	**11.525.974**	**100,00**	**11.174.664**	**100,00**

RÉPARTITION PAR RÉGIONS ET PROVINCES

MOYENNE DES ANNEÉS 1931 1935

RÉGIONS ET PROVINCES	FROMENT		MAÏS		ORGE		AVOINE		SEIGLE		AUTRES CÉRÉALES		TOTAL
	hectares	% par rapport à la superficie des céréales	hectares	% par rapport à la superficie des céréales	hectares	% par rapport à la superficie des céréales	hectares	% par rapport à la superficie des céréales	hectares	% par rapport à la superficie des céréales	hectares	% par rapport à la superficie des céréales	hectares
Plaine du Siret et du Prut	178.359	13,8	697.097	54,2	250.636	19,4	147.853	11,5	11.509	0,9	2.807	0,2	1.288.261
Carpathes de la Moldavie	31.952	10,3	192.860	62,6	25.988	8,4	53.915	17,5	2.192	0,7	1.468	0,5	308.375
Carpathes de la Munténie	231.657	25,9	532.763	59,6	36.029	4,0	76.537	8,6	10.040	1,1	6.612	0,8	893.638
Plaine du Danube	842.164	35,6	1.145.768	48,4	221.522	9,4	85.986	3,6	35.339	1,5	39.177	1,5	2.369.956
Dobrogea	144.892	14,5	304.815	30,5	345.436	34,6	105.911	10,6	75.771	7,6	21.626	2,2	998.451
Ancien Royaume	**1.429.024**	**24,4**	**2.873.303**	**49,1**	**879.611**	**15,0**	**470.202**	**8,0**	**134.851**	**2,3**	**71.690**	**1,2**	**5.858.681**
Bessarabie du Nord	365.595	30,5	509.175	42,5	205.912	17,1	25.507	2,2	89.225	7,5	2.751	0,2	1 198.165
Bessarabie du Sud	350.212	24,1	478.085	32,8	542.571	37,3	33.951	2,4	40.882	2,8	8.516	0,6	1.454.217
Bessarabie	**715.807**	**26,9**	**987.260**	**37,2**	**748.483**	**28,2**	**59.458**	**2,3**	**130.107**	**4,9**	**11.267**	**0,5**	**2.652.382**
Bucovine	**31.965**	**15,4**	**72.354**	**34,6**	**24.392**	**11,6**	**43.333**	**20,8**	**36.141**	**17,3**	**603**	**0,3**	**208.788**
Plateau de Transylvanie	311.355	35,9	327.048	37,8	76.123	8,8	121.216	14,0	30.520	3,5	237		866.499
Plaine de la Tissa	621 145	46,9	536.239	40,5	49.681	3,8	78.548	5,9	37.334	2,8	1.531	0,1	1.324.478
Transylvanie du Nord	84.736	32,1	110.147	41,8	6.643	2,5	50.696	19,2	11.139	4,2	475	0,2	263,836
Transylvanie	**1.017.236**	**41,4**	**973.434**	**39,7**	**132.447**	**5,4**	**250.460**	**10,2**	**78.993**	**3,2**	**2.243**	**0,1**	**2.454.813**
ROUMANIE	**3.194.032**	**28,6**	**4.906.351**	**43,9**	**1.784.933**	**16,0**	**823.453**	**7,4**	**380.092**	**3,4**	**85.803**	**0,7**	**11.174.664**

CÉRÉALES

SUPERFICIE ENSEMENCÉE RÉPARTITION PAR RÉGIONS

MOYENNE DES ANNÉES

1931 — 1935

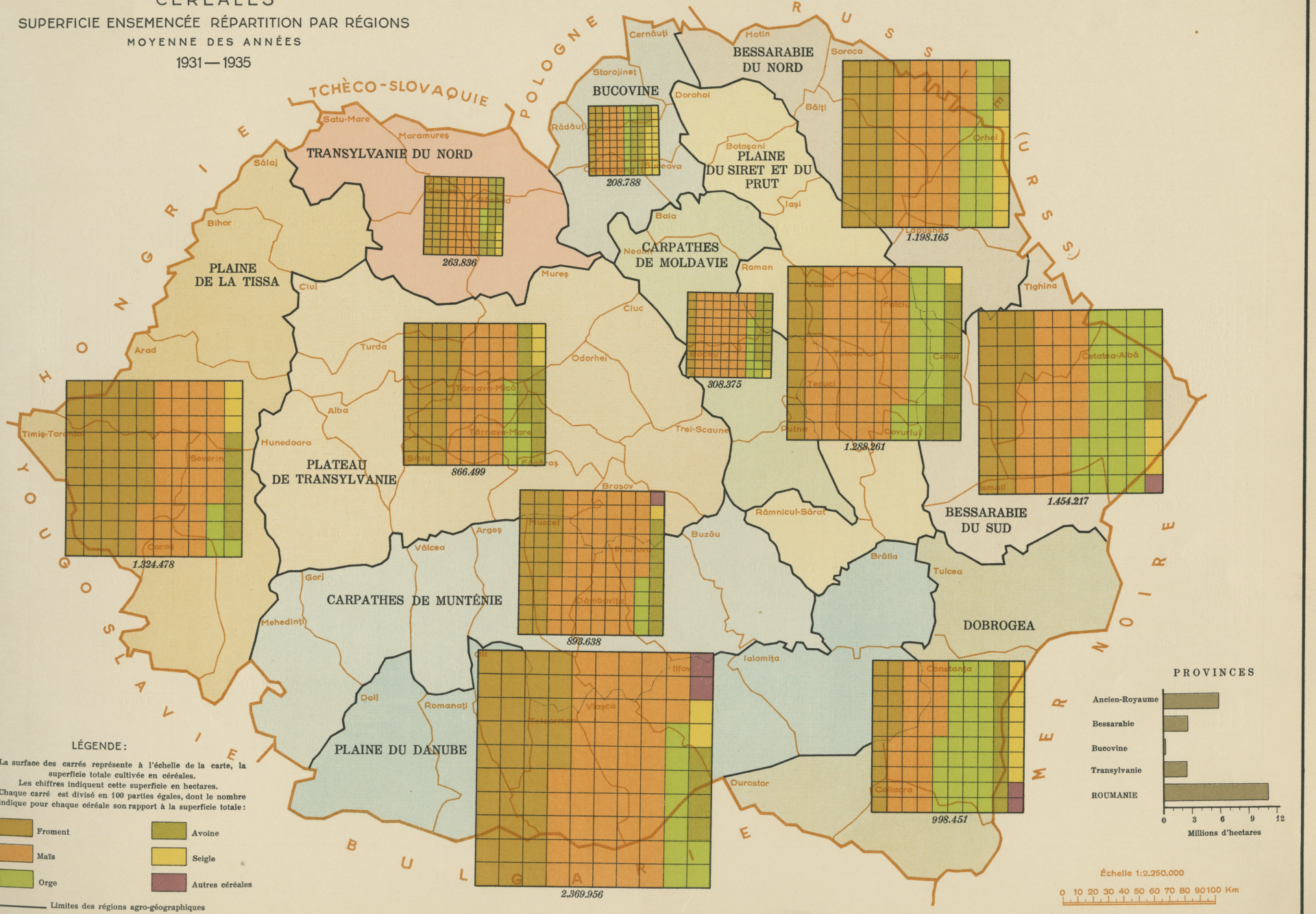

LÉGENDE:

La surface des carrés représente à l'échelle de la carte, la superficie totale cultivée en céréales.

Les chiffres indiquent cette superficie en hectares.

Chaque carré est divisé en 100 parties égales, dont le nombre indique pour chaque céréale son rapport à la superficie totale:

- Froment
- Maïs
- Orge
- Avoine
- Seigle
- Autres céréales

Limites des régions agro-géographiques

FROMENT

SUPERFICIE ENSEMENCÉE. RÉPARTITION PAR DÉPARTEMENTS

MOYENNE DES ANNÉES 1931—1935

	DÉPARTEMENTS ET RÉGIONS	Superficie hectares	Superficie % par rapport aux terres labourables
1	Dorohoi	26.954	15,5
2	Botoşani	25.098	16,1
3	Iaşi	25.405	15,0
4	Roman	12.367	10,9
5	Vaslui	21.033	18,9
6	Fălciu	12.177	9,2
7	Tutova	18.261	10,9
8	Covurlui	7.839	4,1
9	Tecuci	12.497	9,0
10	Râmnicu-Sărat	16.728	10,7
	Plaine du Siret et du Prut	*178.359*	*11,8*
1	Baia	11.354	12,4
2	Neamţ	8.706	10,6
3	Bacău	8.114	7,2
4	Putna	3.778	4,6
	Carpathes de Moldavie	*31.952*	*8,7*
1	Buzău	39.983	20,2
2	Prahova	20.475	15,5
3	Dâmboviţa	19.878	14,6
4	Muscel	138	0,7
5	Argeş	27 163	20,7
6	Vâlcea	13.180	15,8
7	Gorj	14.859	19,4
8	Mehedinţi	95.981	42,9
	Carpathes de Munténie	*231.657*	*23,2*
1	Dolj	186.495	44,4
2	Romanaţi	125.551	46,2
3	Olt	72.662	41,3
4	Teleorman	151.944	44,4
5	Vlaşca	121 199	38,3
6	Ilfov	102.110	28,8
7	Ialomiţa	69.539	14,7
8	Brăila	12.664	5,0
	Plaine du Danube	*842.164*	*32,3*
1	Tulcea	14.977	6,2
2	Constanţa	36.081	7,6
3	Durostor	28.069	13,6
4	Caliacra	65.765	23,6
	Dobrogea	*144.892*	*12,0*
	Ancien Royaume	**1.429.024**	**21,4**
1	Hotin	53.807	19,1
2	Soroca	91.586	28,7
3	Bălţi	95.712	25,0
4	Orhei	67.325	28,0
5	Lăpuşna	57 165	22,3
	Bessarabie du Nord	*365.595*	*24,7*
1	Tighina	114.780	29,4
2	Cetatea-Albă	142.694	24,4
3	Cahul	48.644	15,2
4	Ismail	44.094	16,4
	Bessarabie du Sud	*350.212*	*22,4*
	Bessarabie	**715.807**	**23,5**
1	Câmpulung	163	2,4
2	Suceava	5.664	9,3
3	Rădăuţi	4.329	7,0
4	Storojineţ	6.075	7,5
5	Cernăuţi	15.734	13,2
	Bucovine	**31.965**	**9,7**
1	Mureş	42.141	25,0
2	Ciuc	2.447	3,5
3	Odorhei	16.825	22,0
4	Trei-Scaune	11.191	13,1
5	Braşov	5.149	10,4
6	Făgăraş	13.546	18,1
7	Târnava-Mare	19.184	20,9
8	Târnava-Mică	25.560	25,7
9	Sibiu	20.127	28,0
10	Alba	31.678	30,1
11	Huniedoara	42.804	33,0
12	Turda	35.512	30,8
13	Cluj	45.191	32,7
	Plateau de Transylvanie	*311.355*	*24,5*
1	Sălaj	69.340	28,5
2	Bihor	108.260	37,2
3	Arad	123.227	43,0
4	Timiş-Torontal	241 107	43,4
5	Caraş	33.150	29,2
6	Severin	46.061	35,4
	Plaine de la Tissa	*621.145*	*38,3*
1	Maramureş	1.047	2,7
2	Năsăud	14.446	23,7
3	Someş	30.572	23,7
4	Satu-Mare	38.671	25,5
	Transylvanie du Nord	*84.736*	*22,3*
	Transylvanie	**1.017.236**	**31,1**
	ROUMANIE	**3.194.032**	**23,9**

FROMENT

SUPERFICIE ENSEMENCÉE RÉPARTITION PAR DÉPARTEMENTS

MOYENNE DES ANNÉES

1931 1935

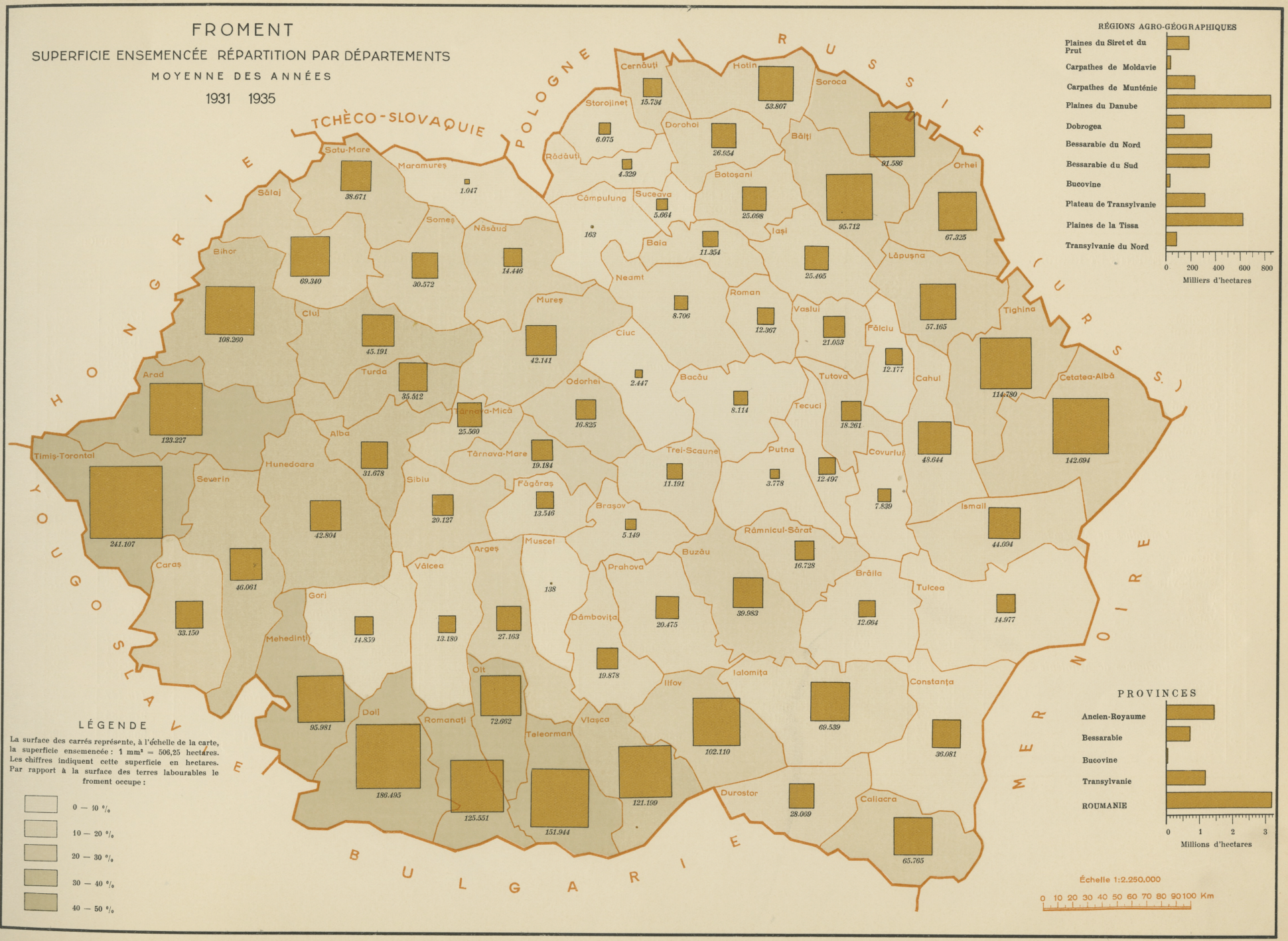

LÉGENDE

La surface des carrés représente, à l'échelle de la carte, la superficie ensemencée : 1 mm² = 506,25 hectares. Les chiffres indiquent cette superficie en hectares. Par rapport à la surface des terres labourables le froment occupe :

- 0 — 10 %
- 10 — 20 %
- 20 — 30 %
- 30 — 40 %
- 40 — 50 %

RÉGIONS AGRO-GÉOGRAPHIQUES

PROVINCES

Échelle 1:2.250.000

0 10 20 30 40 50 60 70 80 90 100 Km

MAÏS

SUPERFICIE ENSEMENCÉE. RÉPARTITION PAR DÉPARTEMENTS

MOYENNE DES ANNÉES 1931—1935

	DÉPARTEMENTS ET RÉGIONS	SUPERFICIE hectares	SUPERFICIE % par rapoprt aux terres labourables
1	Dorohoi	74.481	42,8
2	Botoşani	71.536	45,8
3	Iaşi	87.676	51,8
4	Roman	50.585	44,6
5	Vaslui	54.875	49,2
6	Fălciu	63.788	48,5
7	Tutova	66.738	39,7
8	Covurlui	83.924	43,7
9	Tecuci	63.887	46,1
10	Râmnicu-Sărat	79.607	50,9
	Plaine du Sirel et du Prut	*697.097*	*46,1*
1	Baia	37.355	40,7
2	Neamţ	37,949	46,3
3	Bacău	71.589	63,8
4	Putna	45.967	55,6
	Carpathes de Moldavie	*192.860*	*52,3*
1	Buzău	95.583	48,4
2	Prahova	64.649	49,0
3	Dâmboviţa	74.374	54,8
4	Muscel	14.620	77 7
5	Argeş	67.288	51,4
6	Vâlcea	60.494	72,7
7	Gorj	53.023	69,1
8	Mehedinţi	102.732	46,0
	Carpathes de Munténie	*532.763*	*53,4*
1	Dolj	192.864	45,9
2	Romanaţi	126.439	46,6
3	Olt	79.827	45,4
4	Teleorman	161 717	47,3
5	Vlaşca	151.602	47 9
6	Ilfov	145.094	40,9
7	Ialomiţa	182.077	38,5
8	Brăila	106.148	41,9
	Plaine du Danube	*1.145.768*	*43,9*
1	Tulcea	70.227	28,9
2	Constanţa	123.381	26,0
3	Durostor	53.918	26,1
4	Caliacra	57.289	20,5
	Dobrogea	*304.815*	*25,3*
	Ancien Royaume	**2.873.303**	**42,9**
1	Hotin	91.955	32,7
2	Soroca	93.223	29,2
3	Bălţi	130.992	34,2
4	Orhei	83.905	34,9
5	Lăpuşna	109.100	42,7
	Bessarabie du Nord	*509.175*	*34,4*
1	Tighina	133.292	34,1
2	Cetatea-Albă	145.596	24,8
3	Cahul	114.137	35,8
4	Ismail	85.060	31 7
	Bessarabie du Sud	*478.085*	*30,6*
	Bessarabie	**987.260**	**32,5**
1	Câmpulung	869	12,9
2	Suceava	16.611	27,3
3	Rădăuţi	10.027	16,5
4	Storojineţ	14.814	18,4
5	Cernăuţi	30.033	25,2
	Bucovine	**72.354**	**22,0**
1	Mureş	57.426	34,0
2	Ciuc	279	0,4
3	Odorhei	15.368	20,1
4	Trei-Scaune	7 139	8,4
5	Braşov	3.820	7 7
6	Făgăraş	15.198	20,3
7	Târnava-Mare	27.221	29,1
8	Târnava-Mică	38.903	39,2
9	Sibiu	20.141	28,1
10	Alba	33.143	31,5
11	Huniedoara	41.958	32,4
12	Turda	31 707	27,5
13	Cluj	34.745	25,2
	Plateau de Transylvanie	*327.048*	*25,7*
1	Sălaj	59.724	24,5
2	Bihor	86.372	29,7
3	Arad	107.286	37,5
4	Timiş-Torontal	187.452	33,7
5	Caraş	47.010	41,4
6	Severin	48.395	37,2
	Plaine de la Tissa	*536.239*	*33,1*
1	Maramureş	9.657	25,1
2	Năsăud	15.921	26,1
3	Someş	45.437	35,3
4	Satu-Mare	39.132	25,8
	Transylvanie du Nord	*110.147*	*29,0*
	Transylvanie	**973.434**	**29,7**
	ROUMANIE	**4.906.351**	**36,8**

MAÏS

SUPERFICIE ENSEMENCÉE RÉPARTITION PAR DÉPARTEMENTS

MOYENNE DES ANNÉES

1931 1935

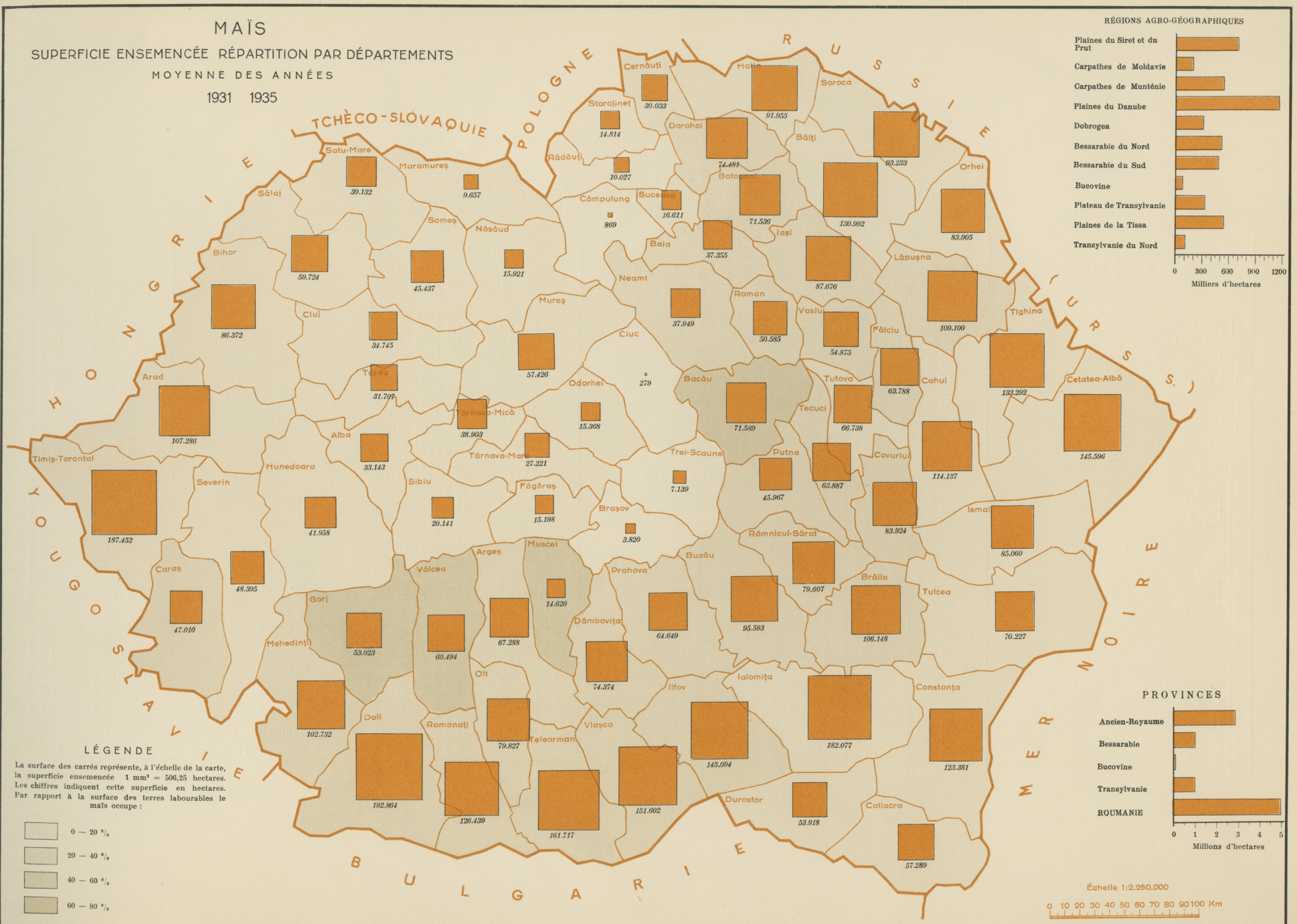

LÉGENDE

La surface des carrés représente, à l'échelle de la carte, la superficie ensemencée 1 mm² = 506,25 hectares. Les chiffres indiquent cette superficie en hectares. Par rapport à la surface des terres labourables le maïs occupe :

- 0 — 20 %
- 20 — 40 %
- 40 — 60 %
- 60 — 80 %

RÉGIONS AGRO-GÉOGRAPHIQUES

PROVINCES

Échelle 1:2.250.000

0 10 20 30 40 50 60 70 80 90 100 Km

ORGE

SUPERFICIE ENSEMENCÉE. RÉPARTITION PAR DÉPARTEMENTS

MOYENNE DES ANNÉES 1931 1935

	DÉPARTEMENTS ET RÉGIONS	SUPERFICIE hectares	SUPERFICIE % par rapport aux terres labourables
1	Dorohoi	27.882	16,0
2	Botoşani	20.326	13,0
3	Iaşi	19.668	11,6
4	Roman	10.002	8,8
5	Vaslui	11.190	10,0
6	Fălciu	21.456	16,3
7	Tutova	23.769	14,1
8	Covurlui	51.983	27,1
9	Tecuci	20.447	14,7
10	Râmnicu-Sărat	43.913	28,1
	Plaine du Siret et du Prut	*250.636*	*16,6*
1	Baia	7 732	8,4
2	Neamţ	4.710	5,7
3	Bacău	4.162	3,7
4	Putna	9.384	11,3
	Carpathes de Moldavie	*25.988*	*7,0*
1	Buzău	28.006	14,2
2	Prahova	3.309	2,5
3	Dâmboviţa	993	0,7
4	Muscel	16	0,1
5	Argeş	941	0,7
6	Vâlcea	865	1,0
7	Gorj	858	1,1
8	Mehedinţi	1.041	0,4
	Carpathes de Munténie	*36.029*	*3,6*
1	Dolj	3.269	0,8
2	Romanaţi	3.222	1,2
3	Olt	1.367	0,8
4	Teleorman	1.845	0,5
5	Vlaşca	3.757	1,2
6	Ilfov	5.014	1,4
7	Ialomiţa	101.090	21,3
8	Brăila	101.958	40,3
	Plaine du Danube	*221.522*	*8,5*
1	Tulcea	98.099	40,4
2	Constanţa	165.865	34,9
3	Durostor	22.021	10,6
4	Caliacra	59.451	21,3
	Dobrogea	*345.436*	*28,7*
	Ancien Royaume	**879.611**	**13,1**
1	Hotin	38.716	13,7
2	Soroca	37 792	11,8
3	Bălţi	69.760	18,2
4	Orhei	19.253	8,0
5	Lăpuşna	40.391	15,8
	Bessarabie du Nord	*205.912*	*14,2*
1	Tighina	104.385	26,7
2	Cetatea-Albă	210.187	35,9
3	Cahul	118.992	37,4
4	Ismail	109.007	40,7
	Bessarabie du Sud	*542.571*	*34,7*
	Bessarabie	**748.483**	**24,6**
1	Câmpulung	187	2,7
2	Suceava	3.988	6,6
3	Rădăuţi	4.464	7,2
4	Storojineţ	2.173	2,7
5	Cernăuţi	13.580	11,4
	Bucovine	**24.392**	**7,4**
1	Mureş	8.987	5,3
2	Ciuc	10.672	15,6
3	Odorhei	2.089	2,7
4	Trei-Scaune	16.249	19,1
5	Braşov	11 189	22,6
6	Făgăraş	1.145	1,5
7	Târnava-Mare	4.068	4,4
8	Târnava-Mică	2.337	2,3
9	Sibiu	3.297	4,6
10	Alba	1.501	1,4
11	Huniedoara	1.489	1,1
12	Turda	5.905	5,1
13	Cluj	7 195	5,2
	Plateau de Transylvanie	*76.123*	*5,9*
1	Sălaj	5.618	2,3
2	Bihor	9.437	3,2
3	Arad	7.964	2,7
4	Timiş-Torontal	23.135	4,1
5	Caraş	1.262	1,1
6	Severin	2.265	1 7
	Plaine de la Tissa	*49.681*	*3,0*
1	Maramureş	599	1,5
2	Năsăud	1.624	2,6
3	Someş	2.127	1,6
4	Satu-Mare	2.293	1,5
	Transylvanie du Nord	*6.643*	*1,7*
	Transylvanie	**132.447**	**4,0**
	ROUMANIE	**1.784.933**	**13,4**

ORGE

SUPERFICIE ENSEMENCÉE RÉPARTITION PAR DÉPARTEMENTS

MOYENNE DES ANNÉES

1931 1935

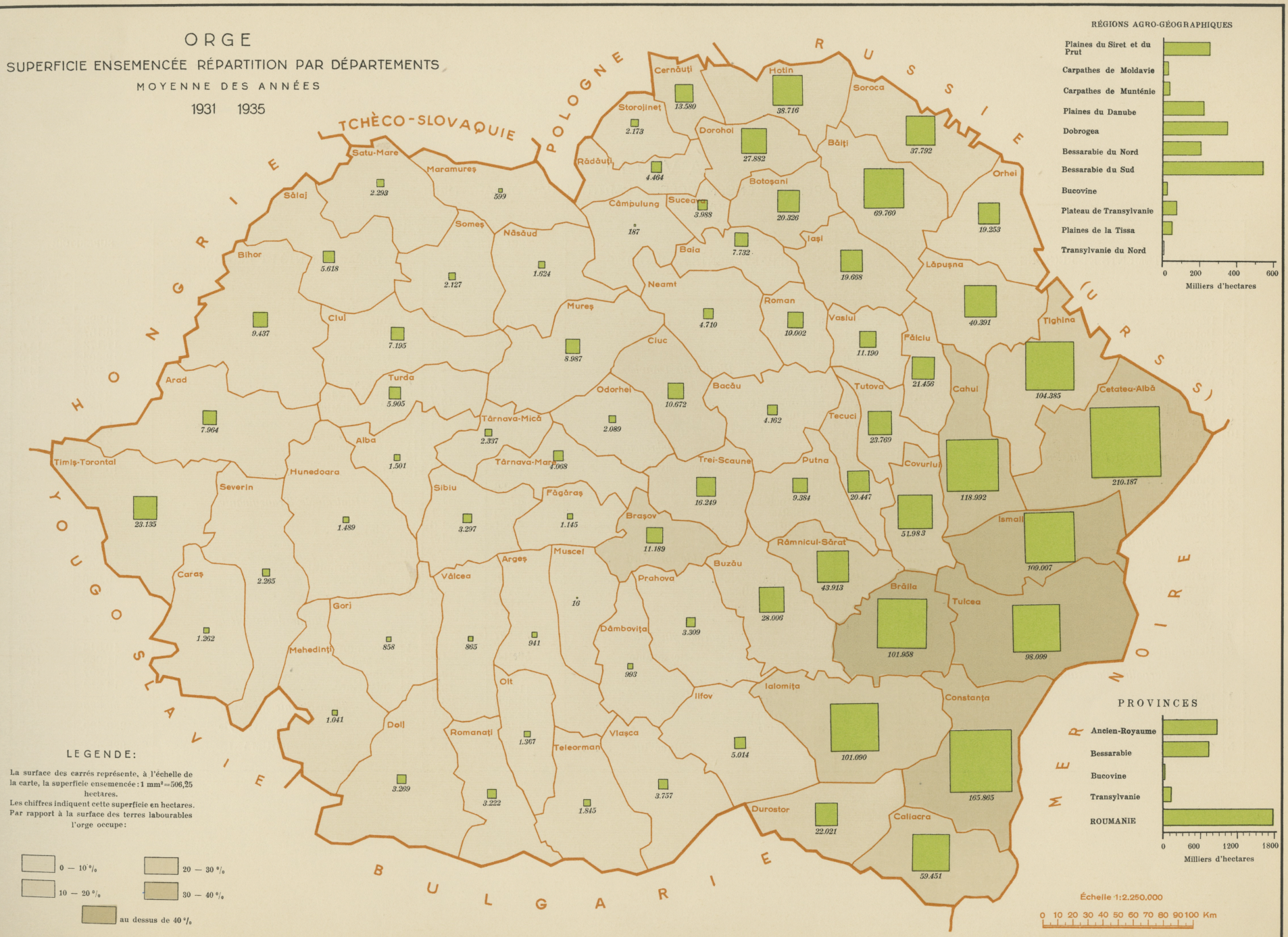
TCHÈCO-SLOVAQUIE
POLOGNE
RUSSIE
HONGRIE
YOUGOSLAVIE
BULGARIE
MER NOIRE
Satu-Mare 2.293
Maramureș 599
Sălaj 5.618
Bihor 9.437
Someș 2.127
Năsăud 1.624
Cluj 7.195
Arad 7.964
Turda 5.905
Mureș 8.987
Alba 1.501
Târnava-Mică 2.337
Târnava-Mare 4.068
Timiș-Torontal 23.135
Severin 1.489
Hunedoara 3.297
Sibiu 1.145
Făgăraș 11.189
Caraș 2.265
Gorj 1.262
Mehedinți 858
Vâlcea 865
Argeș 941
Muscel 16
Olt 1.041
Dolj 3.269
Romanați 3.222
Teleorman 1.367
Vlașca 1.845
Ilfov 3.757
Dâmbovița 993
Prahova 3.309
Buzău 28.006
Râmnicu-Sărat 43.913
Brăila 101.958
Ialomița 101.090
Durostor 22.021
Caliacra 59.451
Constanța 165.865
Tulcea 98.099
Ismail 109.007
Cetatea-Albă 210.187
Cahul 104.385
Lăpușna 40.391
Orhei 37.792
Soroca 38.716
Hotin 13.580
Cernăuți 2.173
Storojinet 4.464
Rădăuți 3.988
Câmpulung 187
Sucea 7.732
Dorohoi 27.882
Botoșani 20.326
Bălți 69.760
Iași 19.668
Baia 4.710
Neamț 10.002
Roman 11.190
Vaslui 21.456
Fălciu 19.253
Tighina 104.385
Bacău 4.162
Odorhei 2.089
Ciuc 10.672
Tutova 23.769
Tecuci 118.992
Covurlui 20.447
Putna 51.983
Trei-Scaune 16.249
Brașov 9.384
Râmnicu-Sărat 43.913
Buzău 28.006
Prahova 3.309
Dâmbovița 993
Ialomița 101.090
Ilfov 5.014
Vlașca 3.757
Teleorman 1.845
Romanați 1.367
Olt 941
Dolj 1.041
Mehedinți 858
Gorj 865
Vâlcea 1.262
Argeș 16
Muscel 3.309
Prahova 28.006
Buzău 43.913
Brăila 101.958

AVOINE

SUPERFICIE ENSEMENCÉE. RÉPARTITION PAR DÉPARTEMENTS

MOYENNEE DES ANNÉES 1931 1935

	DÉPARTEMENTS ET RÉGIONS	SUPERFICIE hectares	SUPERFICIE % par rapport aux terres labourables
1	Dorohoi	16.404	9,4
2	Botoşani	14.286	9,1
3	Iaşi	12.421	7,3
4	Roman	13.200	11,6
5	Vaslui	7.140	6,4
6	Fălciu	10.689	8,1
7	Tutova	22.011	13,1
8	Covurlui	24.986	13,0
9	Tecuci	23.767	17,1
10	Râmnicu-Sărat	2.949	1,9
	Plaine du Siret et du Prut	*147.853*	*9,8*
1	Baia	18.308	19,9
2	Neamţ	17.324	21,1
3	Bacău	12.196	10,9
4	Putna	6.087	7,3
	Carpathes de Moldavie	*53.915*	*14,6*
1	Buzău	10.799	5,4
2	Prahova	14.449	10,9
3	Dâmboviţa	17.896	13,2
4	Muscel	736	3,9
5	Argeş	25.731	19,1
6	Vâlcea	2.190	2,6
7	Gorj	1.881	2,4
8	Mehedinţi	2.855	1,3
	Carpathes de Munténie	*76.537*	*7,7*
1	Dolj	3.727	0,9
2	Romanaţi	3.945	1,4
3	Olt	12.678	7,2
4	Teleorman	6.256	1,8
5	Vlaşca	6.374	2,0
6	Ilfov	14.704	4,1
7	Ialomiţa	26.079	5,5
8	Brăila	12.223	4,8
	Plaine du Danube	*85.986*	*3,3*
1	Tulcea	17.046	7,0
2	Constanţa	65.143	13,7
3	Durostor	3.300	1,6
4	Caliacra	20.422	7,3
	Dobrogea	*105.911*	*8,8*
	Ancien Royaume	**470.202**	**7,0**
1	Hotin	6.566	2,3
2	Soroca	5.848	1,8
3	Bălţi	4.300	1,1
4	Orhei	4.001	1,6
5	Lăpuşna	4.792	1,8
	Bessarabie du Nord	*25.507*	*1,7*
1	Tighina	4.816	1,2
2	Cetatea-Albă	20.709	3,5
3	Cahul	4.552	1,4
4	Ismail	3.874	1,4
	Bessarabie du Sud	*33.951*	*2,1*
	Bessarabie	**59.458**	**1,9**
1	Câmpulung	998	14,9
2	Suceava	11.596	19,0
3	Rădăuţi	14.486	23,4
4	Storojineţ	12.220	15,1
5	Cernăuţi	4.033	3,3
	Bucovine	**43.333**	**13.1**
1	Mureş	19.295	11,4
2	Ciuc	16.167	23,7
3	Odorhei	11 173	14,6
4	Trei-Scaune	12.404	14,6
5	Braşov	7.247	14,6
6	Făgăraş	12.974	17,4
7	Târnava-Mare	9.127	9,9
8	Târnava-Mică	4.689	4,7
9	Sibiu	5.153	7,1
10	Alba	3.334	3,1
11	Huniedoara	4.502	3,4
12	Turda	4.807	4,1
13	Cluj	10.344	7,5
	Plateau de Transylvanie	*121.216*	*9,5*
1	Sălaj	10.697	4,4
2	Bihor	15.595	5,3
3	Arad	12.037	4,2
4	Timiş-Torontal	26.265	4,7
5	Caraş	5.096	4,4
6	Severin	8.858	6,8
	Plaine de la Tissa	*78.548*	*4,8*
1	Maramureş	10.514	27,3
2	Năsăud	11.065	18,1
3	Someş	14.307	11 1
4	Satu-Mare	14.810	9,7
	Transylvanie du Nord	*50.696*	*13,3*
	Transylvanie	**250.460**	**7,6**
	ROUMANIE	**823.453**	**6,1**

AVOINE

SUPERFICIE ENSEMENCÉE RÉPARTITION PAR DÉPARTEMENTS

MOYENNE DES ANNÉES

1931 1935

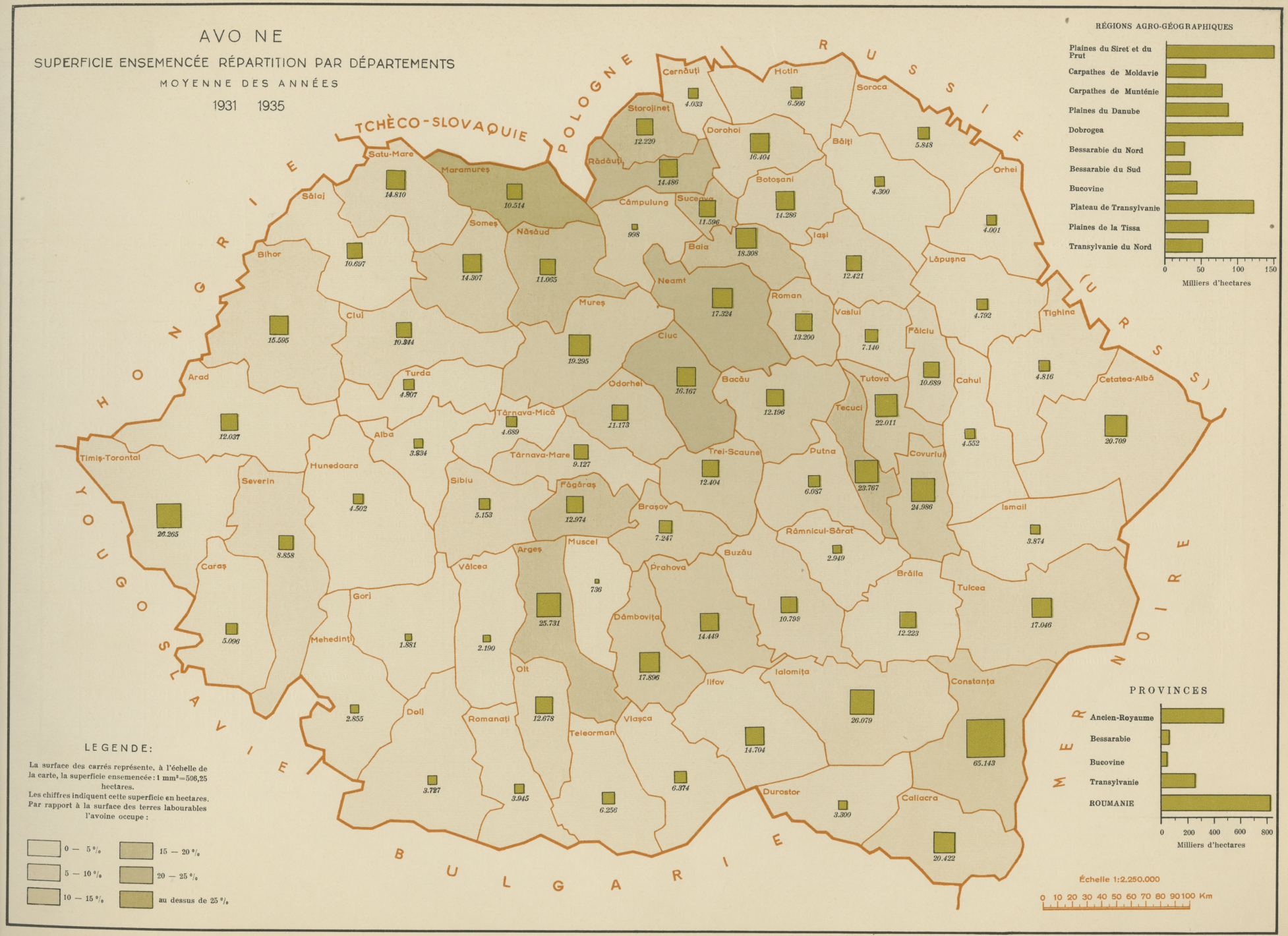

LEGENDE:

La surface des carrés représente, à l'échelle de la carte, la superficie ensemencée : 1 mm² = 506,25 hectares.

Les chiffres indiquent cette superficie en hectares.

Par rapport à la surface des terres labourables l'avoine occupe :

- 0 — 5 %
- 5 — 10 %
- 10 — 15 %
- 15 — 20 %
- 20 — 25 %
- au dessus de 25 %

RÉGIONS AGRO-GÉOGRAPHIQUES

PROVINCES

Échelle 1:2.250.000

0 10 20 30 40 50 60 70 80 90 100 Km

FROMENT

RENDEMENTS MOYENS À L'HECTARE

DÉPARTEMENTS ET RÉGIONS	RENDEMENTS À L'HECTARE (quintaux)					
	1931	1932	1933	1934	1935	moyenne 1931-1935
1 Dorohoi	13,1	6,9	14,5	11,3	10,1	11,4
2 Botoşani	14,4	6,1	11,8	10,0	10,7	11,0
3 Iaşi	17,0	6,6	13,6	8,5	9,4	11,2
4 Roman	12,6	6,9	12,7	13,3	10,0	11,2
5 Vaslui	14,1	6,1	11,4	7 7	7,6	9,8
6 Fălciu	10,3	4,8	15,5	5,0	3,1	8,0
7 Tutova	10,2	4,4	12,9	5,5	3,9	8,2
8 Covurlui	7,8	3,8	7 7	4,9	3,9	5,9
9 Tecuci	11,5	5,4	11,0	5,7	8,4	9,1
10 Râmnicu-Sărat	12,0	6,5	8,4	6,1	7,2	8,6
Plaine du Sirel et du Prut	*12,7*	*6,0*	*12,3*	*8,8*	*8,2*	*9,9*
1 Baia	12,9	6,7	12,8	12,3	11,4	11,3
2 Neamţ	14,7	7,4	13,4	14,3	12,7	12,9
3 Bacău	11,1	6,2	9,2	9,3	12,3	10,1
4 Putna	11,3	6,2	12,1	7,3	11,6	9,9
Carpathes de Moldavie	*12,8*	*6,7*	*11,9*	*11,7*	*12,0*	*11,3*
1 Buzău	12,6	8,5	8,7	5,4	7,0	8,8
2 Prahova	14,2	7,7	10,6	6,8	10,8	10,2
3 Dâmboviţa	11,6	4,4	11 7	6,4	8,9	8,7
4 Muscel	11,1	7,9	10,9	8,6	13,2	10,9
5 Argeş	9,9	4,5	9,8	3,7	5,1	6,9
6 Vâlcea	10,2	4,7	8,6	8,7	4,0	7,4
7 Gorj	9,1	3,6	10,7	7,4	3,5	6,9
8 Mehedinţi	9,1	5,9	11,1	7,9	3,2	7,4
Carpathes de Munténie	*10,6*	*6,0*	*10,4*	*6,9*	*5,3*	*7,9*
1 Dolj	11,8	5,4	10,1	7,2	4,8	7,9
2 Romanaţi	13,1	5,4	7 7	4,9	6,6	7,8
3 Olt	13,2	3,4	8,9	4,2	7,0	7,6
4 Teleorman	15,3	3,5	8,5	6,0	7,9	8,5
5 Vlaşca	16,3	4,5	8,5	5,5	9,3	8,8
6 Ilfov	16,4	5,4	9,6	6,0	9,8	9,5
7 Ialomiţa	12,5	4,4	8,7	4,6	7,4	7,8
8 Brăila	8,8	4,7	10,3	5,0	8,9	7,7
Plaine du Danube	*13,8*	*4,7*	*8,9*	*5,9*	*7,4*	*8,3*
1 Tulcea	2,4	4,4	7,0	2,4	4,3	3,8
2 Constanţa	4,6	5,1	7,8	3,4	4,5	5,0
3 Durostor	11,5	6,7	11,9	3,2	8,1	8,7
4 Caliacra	8,1	6,6	11,1	3,0	8,3	7 6
Dobrogea	*7,2*	*6,2*	*10,2*	*3,1*	*6,7*	*6,8*
Ancien Royaume	**12,4**	**5,2**	**9,8**	**6,2**	**7,2**	**8,3**
1 Hotin	9,7	7,3	13,4	9,0	8,6	9,4
2 Soroca	9,3	8,2	13,0	7 1	9,2	9,5
3 Bălţi	9,0	6,8	14,1	6,7	7,1	8,4
4 Orhei	4,6	5,3	13,4	4,5	6,4	7,0
5 Lăpuşna	4,4	4,8	12,5	4,7	4,8	6,2
Bessarabie du Nord	*7,6*	*6,6*	*13,3*	*6,4*	*7,4*	*8,2*
1 Tighina	3,8	5,1	10,0	3,4	2,0	4,8
2 Cetatea-Albă	2,4	4,7	8,1	2,9	1,3	4,2
3 Cahul	3,9	4,0	9,9	4,3	2,1	4,9
4 Ismail	2,5	3,6	6,3	3,2	3,1	3,8
Bessarabie du Sud	*3,1*	*4,6*	*8,7*	*3,3*	*1,9*	*4,4*
Bessarabie	**5,4**	**5,5**	**10,9**	**4,9**	**5,2**	**6,4**
1 Câmpulung	9,0	7,4	6,3	8,8	8,2	8,3
2 Suceava	9,3	8,8	11,6	12,7	10,4	10,6
3 Rădăuţi	9,8	7,6	11,5	12,1	7,9	10,5
4 Storojineţ	10,9	7,3	9,4	10,9	11,5	10,1
5 Cernăuţi	10,3	6,7	10,8	10,3	10,7	9,8
Bucovine	**10,1**	**7,3**	**10,8**	**11,1**	**10,9**	**10,1**
1 Mureş	11,9	6,3	11,8	10,1	12,9	10,8
2 Ciuc	8,1	7 9	6,5	6,4	9,9	7,9
3 Odorhei	12,1	5,9	12,3	8,1	10,7	9,9
4 Trei-Scaune	10,2	7,5	10,2	10,1	12,5	10,3
5 Braşov	15,5	7,0	12,4	15,0	17,9	13,4
6 Făgăraş	9,5	6,6	9,7	9,3	11,9	9,5
7 Târnava-Mare	13,0	6,6	12,7	11,8	11,0	11 1
8 Târnava-Mică	12,5	7 1	15,1	11,1	14,0	12,1
9 Sibiu	9,6	6,2	11,2	7,8	13,3	9,6
10 Alba	8,3	5,4	11,3	8,5	10,8	8,9
11 Huniedoara	8,3	4,2	8,4	6,2	8,7	7,2
12 Turda	13,1	5,5	11 1	9,4	11,8	10,4
13 Cluj	9,9	5,3	9,3	9,1	13,0	9,4
Plateau de Transylvanie	*10,7*	*5,8*	*11,0*	*9,2*	*11,9*	*9,8*
1 Sălaj	10,2	6,2	9,6	10,4	13,0	10,0
2 Bihor	9,9	4,3	11,8	7,3	10,1	8,8
3 Arad	16,0	3,6	11,6	9,2	9,3	10,1
4 Timiş-Torontal	13,3	4,9	11,5	9,4	6,9	9,3
5 Caraş	9,6	5,2	9,0	5,1	6,1	7,1
6 Severin	8,2	4,0	9,1	5,3	8,4	7,2
Plaine de la Tissa	*12,3*	*4,6*	*11,0*	*8,6*	*8,7*	*9,2*
1 Maramureş	10,1	4,9	7 1	6,1	6,5	7,0
2 Năsăud	8,8	4,8	8,3	9,2	10,5	8,5
3 Someş	9,2	3,6	7,8	7,0	9,5	7 7
4 Satu-Mare	5,9	7,1	10,7	8,4	10,3	8,6
Transylvanie du Nord	*7,7*	*5,5*	*9,3*	*8,0*	*10,0*	*8,2*
Transylvanie	**11,4**	**5,1**	**10,9**	**8,7**	**9,8**	**9,3**
ROUMANIE	**10,6**	**5,1**	**10,4**	**6,7**	**7,6**	**8,2**

FROMENT

RENDEMENTS MOYENS À L'HECTARE

MOYENNE DES ANNÉES

1931 1935

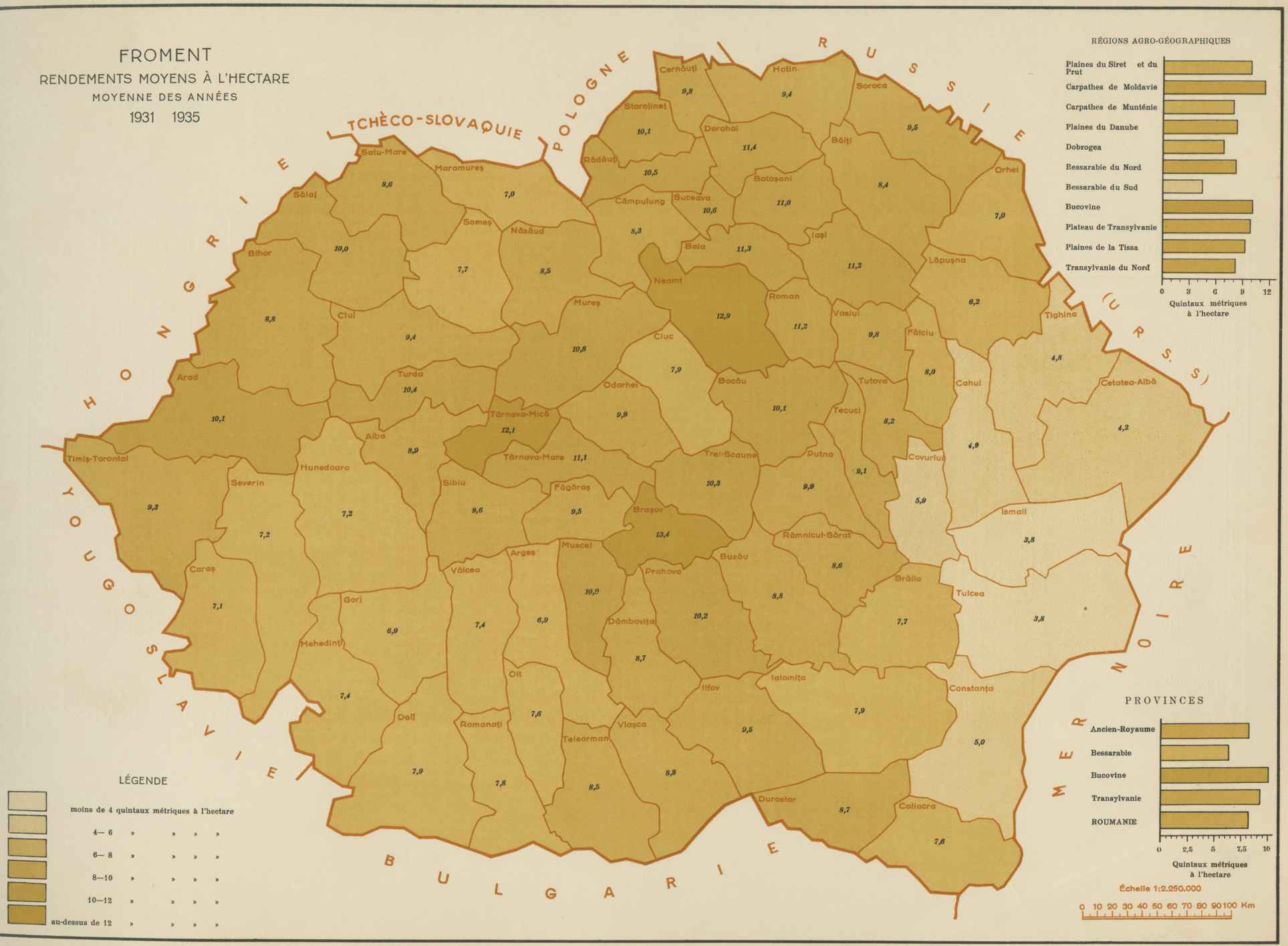

LÉGENDE

moins de 4 quintaux métriques à l'hectare

4— 6 » » » »

6— 8 » » » »

8—10 » » » »

10—12 » » » »

au-dessus de 12 » » » »

RÉGIONS AGRO-GÉOGRAPHIQUES

PROVINCES

Échelle 1:2.250.000

MAÏS

RENDEMENTS MOYENS À L HECTARE

DÉPARTEMENTS ET RÉGIONS	RENDEMENTS À L'HECTARE (quintaux)					
	1931	1932	1933	1934	1935	moyenne 1931-1935
1 Dorohoi	11,4	12,2	6,2	10,0	14,6	10,9
2 Botoşani	11,1	10,9	6,0	7 1	13,0	9,9
3 Iaşi	13,4	13,8	7,2	11,2	7,4	10,5
4 Roman	11,2	11,2	5,8	14,3	11,9	10,9
5 Vaslui	11,6	8,2	8,4	9,3	5,9	8,5
6 Fălciu	10,5	7 1	10,6	6,7	5,6	8,1
7 Tutova	11,8	10,0	9,3	7,8	4,8	8,8
8 Covurlui	12,9	13,7	10,3	7,7	8,4	10,6
9 Tecuci	15,0	12,6	9,8	6,9	6,8	10,2
10 Râmnicu-Sărat	18,1	13,2	10,4	5,4	7 7	10,8
Plaine du Siret et du Prut	*12,8*	*11,5*	*8,5*	*8,5*	*8,6*	*10,0*
1 Baia	10,9	12,0	5,6	14,4	11,2	10,8
2 Neamţ	12,3	10,6	6,0	12,0	13,1	10,7
3 Bacău	11,2	9,5	6,4	10,0	12,8	9,9
4 Putna	15,3	10,9	7,6	5,4	9,8	9,7
Carpathes de Moldavie	*12,2*	*10,5*	*6,5*	*10,2*	*11,8*	*10,2*
1 Buzău	15,2	10,0	8,5	8,3	9,7	10,4
2 Prahova	14,8	9,1	9,3	9,5	12,3	10,9
3 Dâmboviţa	11,0	10,9	9,2	8,6	11,4	10,2
4 Muscel	12,7	11,2	6,1	9,1	9,1	9,7
5 Argeş	11,5	8,3	6,4	6,2	5,4	7 7
6 Vâlcea	9,2	9,5	6,3	9,1	8,1	8,4
7 Gorj	9,0	8,5	7,2	8,6	8,5	8,4
8 Mehedinţi	8,1	11,0	7 7	7 7	9,9	8,8
Carpathes de Munténie	*11,4*	*9,8*	*7,8*	*8,3*	*9,4*	*9,4*
1 Dolj	11,1	15,7	11,9	11,1	13,5	12,7
2 Romanaţi	15,0	16,9	12,7	6,5	16,5	13,3
3 Olt	12,8	10,1	10,3	5,0	10,5	9,8
4 Teleorman	16,9	11,4	11,3	10,5	17,5	13,6
5 Vlaşca	15,9	12,8	12,0	9,2	16,7	13,3
6 Ilfov	16,0	11,6	13,6	15,0	14,5	14,2
7 Ialomiţa	14,8	15,3	11,0	10,3	14,4	13,1
8 Brăila	15,0	15,6	11 7	9,5	9,4	12,1
Plaine du Danube	*14,6*	*14,0*	*11,9*	*10,1*	*14,4*	*12,9*
1 Tulcea	10,2	10,6	9,2	5,0	4,0	7 7
2 Constanţa	11,2	11,6	11,0	6,5	4,3	8,6
3 Durostor	13,2	13,1	12,9	11,3	11,2	12,3
4 Caliacra	9,1	11,4	11 7	7,2	7,5	9,3
Dobrogea	*10,9*	*11,6*	*11,0*	*7,1*	*6,1*	*9,2*
Ancien Royaume	**13,1**	**12,1**	**9,8**	**9,1**	**11,0**	**11,0**
1 Hotin	13,4	11,6	6,9	10,6	14,1	11,3
2 Soroca	9,4	13,2	10,3	11,8	13,6	11 7
3 Bălţi	12,2	14,5	11 7	9,2	14,7	12,4
4 Orhei	9,4	12,4	12,3	7,3	10,5	10,3
5 Lăpuşna	14,4	10,7	11,6	7,4	8,0	10,3
Bessarabie du Nord	*11,7*	*12,6*	*10,7*	*9,3*	*12,3*	*11,2*
1 Tighina	14,3	16,9	11,8	6,3	2,7	10,0
2 Cetatea-Albă	13,2	15,5	11,8	9,5	3,5	10,1
3 Cahul	12,2	16,1	10,7	6,6	4,0	9,7
4 Ismail	11,1	14,3	11,3	3,3	2,6	7,8
Bessarabie du Sud	*12,9*	*15,9*	*11,4*	*6,8*	*3,2*	*9,6*
Bessarabie	**12,3**	**14,1**	**11,0**	**8,0**	**7,6**	**10,4**
1 Câmpulung	12,5	13,5	6,3	12,0	14,9	11 9
2 Suceava	11,6	9,9	2,7	12,6	14,2	10,0
3 Rădăuţi	13,0	12,2	2,5	9,4	14,5	10,6
4 Storojineţ	12,3	11,3	3,7	11,2	14,0	10,3
5 Cernăuţi	14,4	11,2	3,6	9,1	10,6	9,8
Bucovine	**13,1**	**11,1**	**3,3**	**10,9**	**12,7**	**10,1**
1 Mureş	14,1	12,7	4,5	12,2	12,9	11,3
2 Ciuc	8,1	8,4	5,3	10,5	10,5	8,7
3 Odorhei	14,8	11,8	5,3	15,0	14,3	12,2
4 Trei-Scaune	11 9	11,9	5,4	13,5	12,7	11,0
5 Braşov	15,8	14,9	7 7	18,6	16,6	14,7
6 Făgăraş	10,3	10,9	1 1	13,0	14,2	9,8
7 Târnava-Mare	15,6	14,8	6,6	16,5	16,2	13,9
8 Târnava-Mică	16,1	11,6	6,1	16,6	15,1	13,2
9 Sibiu	11,9	14,0	5,2	12,4	14,6	11 7
10 Alba	13,6	12,1	6,8	14,1	12,6	11,8
11 Huniedoara	10,2	10,9	5,2	9,5	11,1	9,4
12 Turda	8,5	15,1	4,2	9,8	12,1	9,8
13 Cluj	12,9	11,5	2,3	9,7	9,9	10,0
Plateau de Transylvanie	*12,9*	*12,5*	*5,0*	*12,7*	*13,0*	*11,3*
1 Sălaj	12,8	10,2	7,0	10,9	7,8	9,7
2 Bihor	12,2	11,2	8,9	11,6	8,2	10,5
3 Arad	9,6	12,4	9,8	13,4	14,1	12,0
4 Timiş-Torontal	16,5	14,9	10,9	17,4	13,4	14,7
5 Caraş	9,7	14,6	6,9	12,6	8,9	10,4
6 Severin	5,6	11 9	6,3	9,5	9,4	8,4
Plaine de la Tissa	*12,4*	*13,0*	*9,1*	*14,0*	*11,3*	*12,0*
1 Maramureş	8,8	8,2	5,0	7,6	9,3	7,8
2 Năsăud	10,8	10,6	3,3	11,3	10,7	9,4
3 Someş	9,2	10,2	2,9	7,9	7 1	7,5
4 Satu-Mare	9,3	10,6	5,4	10,4	5,7	8,4
Transylvanie du Nord	*9,4*	*10,2*	*4,0*	*9,5*	*7,4*	*8,2*
Transylvanie	**12,2**	**12,5**	**7,2**	**13,1**	**11,5**	**11,3**
ROUMANIE	**12,7**	**12,5**	**9,4**	**9,6**	**10,4**	**10,9**

MAÏS

RENDEMENTS MOYENS À L'HECTARE

MOYENNE DES ANNÉES

1931 1935

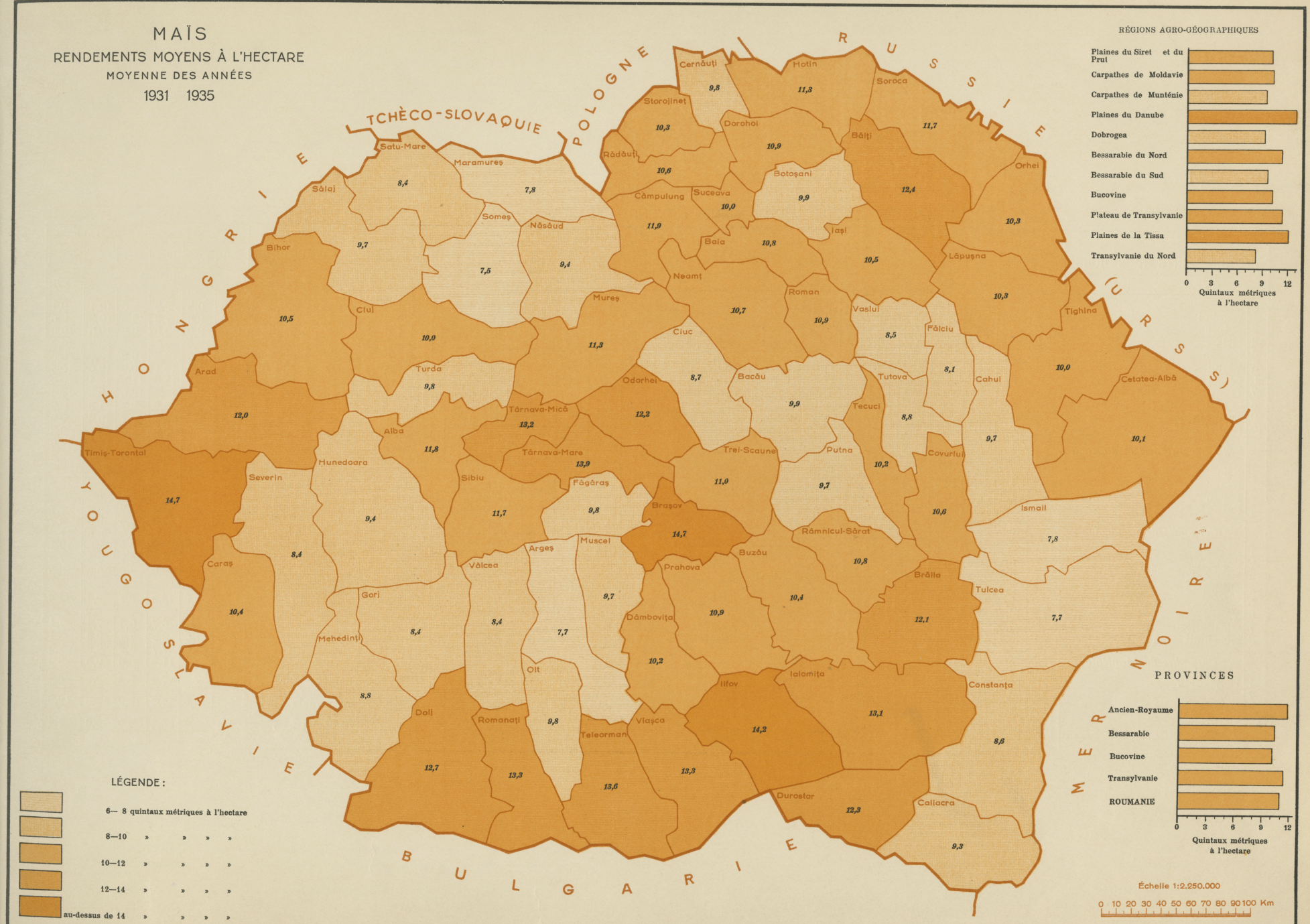

LÉGENDE :

6— 8 quintaux métriques à l'hectare

8—10 » » » »

10—12 » » » »

12—14 » » » »

au-dessus de 14 » » » »

RÉGIONS AGRO-GÉOGRAPHIQUES

PROVINCES

Échelle 1:2.250.000

ORGE

RENDEMENTS MOYENS À L HECTARE

DÉPARTEMENTS ET RÉGIONS	RENDEMENTS À L'HECTARE					
	1931	1932	1933	1934	1935	moyenne 1931-1935
	quintaux					
1 Dorohoi	9,2	9,2	11,4	9,1	9,2	9,6
2 Botoşani	9,6	6,2	9,8	7,6	7,5	8,2
3 Iaşi	12,6	8,1	9,6	7,0	7,0	8,9
4 Roman	8,8	9,5	10,1	12,0	10,3	10,1
5 Vaslui	10,1	6,8	8,4	7,2	5,5	7,7
6 Fălciu	7,5	7 1	12,0	5,2	3,3	7,0
7 Tutova	9,0	8,3	11,8	4,8	3,4	7,8
8 Covurlui	7,8	7,6	8,8	3,7	4,8	6,6
9 Tecuci	11,8	7,4	8,2	4,0	5,8	7,8
10 Râmnicu-Sărat	12,1	9,2	7,7	3,0	6,8	7,8
Plaine du Siret et du Prut	*9,8*	*8,0*	*9,6*	*5,5*	*6,2*	*7,9*
1 Baia	10,3	7 9	10,8	8,8	9,4	9,5
2 Neamţ	10,3	9,1	11,8	12,4	11,5	11,1
3 Bacău	11,1	8,0	8,2	6,7	9,1	8,7
4 Putna	9,2	12,0	9,0	4,4	6,5	8,6
Carpathes de Moldavie	*10,1*	*9,9*	*10,0*	*7,7*	*8,8*	*9,4*
1 Buzău	10,6	8,7	10,6	4,6	7,3	8,4
2 Prahova	11,3	10,3	13,6	5,9	10,0	10,2
3 Dâmboviţa	12,5	6,0	14,2	5,9	9,2	9,9
4 Muscel	9,6	6,0	11,7	4,0	10,6	8,8
5 Argeş	9,0	6,3	11,5	3,1	7,3	7,6
6 Vâlcea	7 9	4,7	7,7	4,5	3,6	5,9
7 Gorj	9,3	4,8	11,0	7,4	5,8	7,8
8 Mehedinţi	8,0	5,7	10,3	6,5	4,9	7 1
Carpathes de Munténie	*10,5*	*8,5*	*10,9*	*4,8*	*7,5*	*8,5*
1 Dolj	11,4	7 1	12,8	6,1	7,2	9,2
2 Romanaţi	12,7	6,9	11,4	4,9	9,0	8,4
3 Olt	11,2	4,6	10,0	3,8	8,3	7 9
4 Teleorman	13,1	7,0	11 9	5,4	8,5	8,9
5 Vlaşca	15,4	6,9	11,0	4,6	9,6	10,0

DÉPARTEMENTS ET RÉGIONS	RENDEMENTS À L'HECTARE					
	1931	1932	1933	1934	1935	moyenne 1931-1935
	quintaux					
6 Ilfov	12,9	8,6	13,2	7,1	9,4	10,3
7 Ialomiţa	10,4	9,6	13,8	3,5	8,6	9,2
8 Brăila	9,5	7,4	10,1	3,4	9,1	7 9
Plaine du Danube	*10,2*	*8,4*	*11,9*	*3,6*	*8,8*	*8,6*
1 Tulcea	4,2	7,5	10,2	3,2	4,9	6,0
2 Constanţa	4,4	8,3	8,2	2,8	4,3	5,6
3 Durostor	11,6	7 1	11 7	3,4	7,4	8,4
4 Caliacra	8,8	8,3	10,0	2,9	5,4	7,3
Dobrogea	*5,6*	*8,0*	*9,3*	*3,0*	*4,8*	*6,2*
Ancien Royaume	**8,5**	**8,2**	**10,1**	**4,1**	**6,4**	**7,5**
1 Hotin	9,6	8,2	10,8	8,2	8,2	9,0
2 Soroca	8,1	10,9	12,3	7,0	7,3	9,1
3 Bălţi	8,7	9,8	12,3	6,6	5,8	8,7
4 Orhei	5,2	7,8	13,4	3,2	5,9	6,6
5 Lăpuşna	5,5	6,9	12,3	4,1	3,1	6,5
Bessarabie du Nord	*7,8*	*9,0*	*12,2*	*6,1*	*5,9*	*8,2*
1 Tighina	4,9	8,4	11,5	4,1	1 9	6,2
2 Cetatea-Albă	4,0	7,1	8,9	4,5	2,2	5,3
3 Cahul	6,4	7,5	10,7	5,1	2,6	6,6
4 Ismail	4,0	7,5	9,7	3,4	3,2	5,6
Bessarabie du Sud	*4,7*	*7,5*	*10,0*	*4,3*	*2,4*	*5,8*
Bessarabie	**5,5**	**7,9**	**10,6**	**4,9**	**3,3**	**6,5**
1 Câmpulung	9,2	8,6	8,3	9,5	8,7	8,9
2 Şuceava	9,1	10,4	10,8	11,1	11,5	10,6
3 Rădăuţi	10,6	9,7	11,6	12,6	14,4	11,9
4 Storojineţ	10,3	9,6	10,1	11,3	11,2	10,5
5 Cernăuţi	10,7	9,3	8,4	9,4	11 7	9,9
Bucovine	**10,4**	**9,5**	**9,5**	**10,5**	**12,2**	**10,4**

DÉPARTEMENTS ET RÉGIONS	RENDEMENTS À L'HECTARE					
	1931	1932	1933	1934	1935	moyenne 1931-1935
	quintaux					
1 Mureş	8,2	6,8	9,8	8,8	12,1	9,1
2 Ciuc	9,3	9,8	7,9	10,5	10,3	9,6
3 Odorhei	11,9	8,0	9,0	9,8	10,5	10,0
4 Trei-Scaune	7,5	10,0	9,7	13,6	10,5	10,3
5 Braşov	17 1	16,0	12,3	16,0	19,0	16,0
6 Făgăraş	9,4	10,4	10,1	9,9	12,6	10,3
7 Târnava-Mare	14,3	10,2	11,0	11,5	13,1	12,0
8 Târnava-Mică	10,7	7,9	13,3	12,6	12,3	11,4
9 Sibiu	8,6	7,3	10,9	9,3	11,3	9,5
10 Alba	13,1	8,7	8,7	8,7	10,4	9,9
11 Huniedoara	11,4	5,1	9,9	6,0	8,3	8,3
12 Turda	12,0	7,4	10,6	8,6	10,7	10,0
13 Cluj	9,4	10,1	8,2	6,5	12,1	9,4
Plateau de Transylvanie	*10,7*	*10,1*	*10,0*	*11,2*	*12,1*	*10,8*
1 Sălaj	10,5	7,9	9,4	9,9	10,5	9,7
2 Bihor	10,3	7,6	13,3	7,8	9,5	9,7
3 Arad	17 7	8,2	12,9	9,0	8,6	11,4
4 Timiş-Torontal	14,6	12,4	14,7	9,9	8,9	12,1
5 Caraş	9,8	5,5	9,0	4,7	6,5	7,2
6 Severin	9,6	4,6	10,6	7 9	8,6	8,5
Plaine de la Tissa	*13,4*	*9,9*	*13,3*	*9,2*	*9,1*	*11,0*
1 Maramureş	8,9	5,8	6,7	6,4	7 1	7 1
2 Năsăud	7,3	7,6	8,5	7,7	9,4	8,1
3 Someş	9,3	5,6	7,7	5,9	8,8	7,5
4 Satu-Mare	6,9	8,2	11,3	8,8	9,5	9,0
Transylvanie du Nord	*8,0*	*7,0*	*9,3*	*7,3*	*9,0*	*8,1*
Transylvanie	**11,6**	**9,9**	**11,2**	**10,2**	**10,8**	**10,8**
ROUMANIE	**7,4**	**8,2**	**10,4**	**4,9**	**5,6**	**7,4**

ORGE

RENDEMENTS MOYENS À L'HECTARE

MOYENNE DES ANNÉES

1931 1935

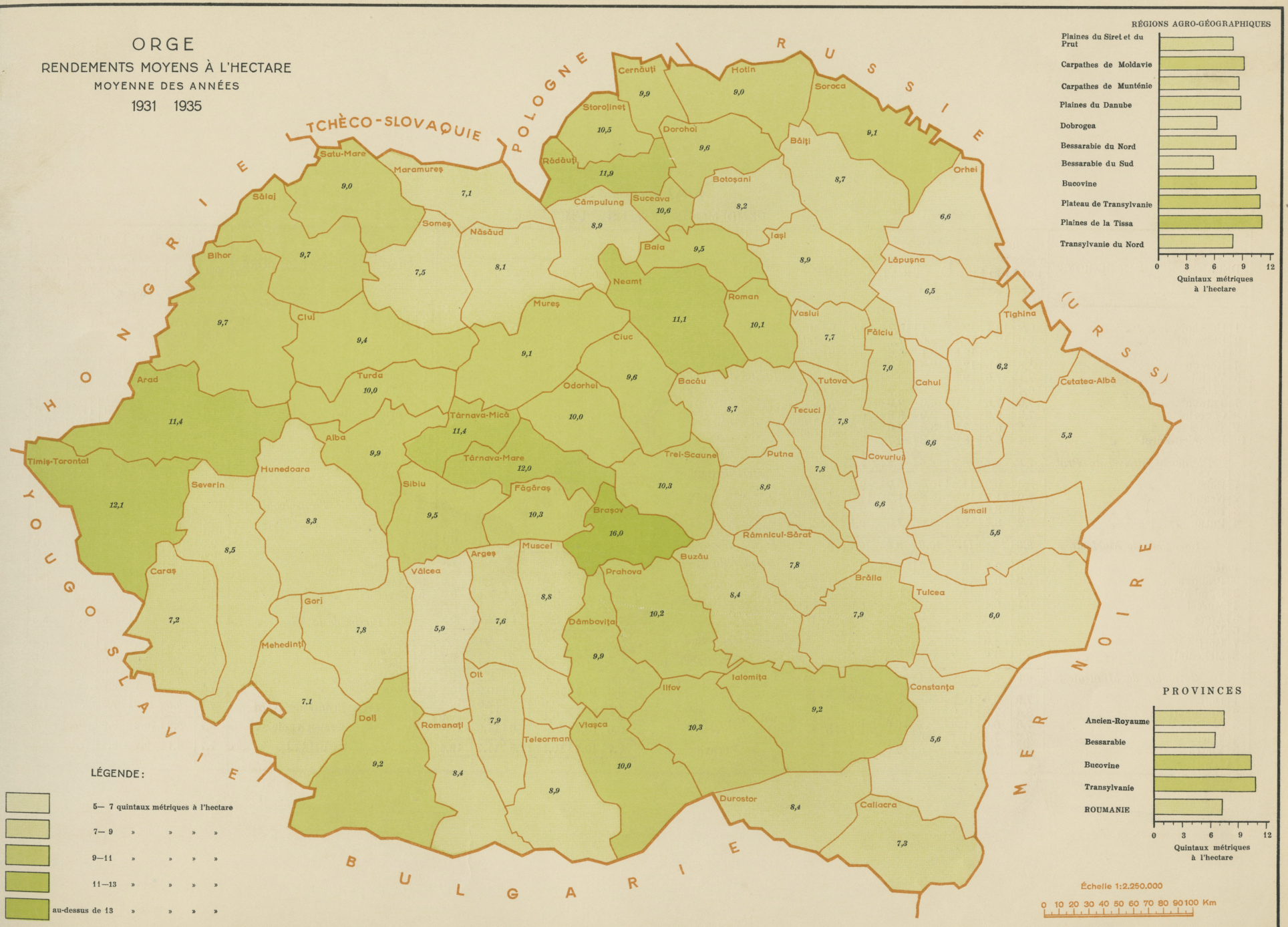

LÉGENDE :

- 5— 7 quintaux métriques à l'hectare
- 7— 9 » » » »
- 9—11 » » » »
- 11—13 » » » »
- au-dessus de 13 » » » »

RÉGIONS AGRO-GÉOGRAPHIQUES

PROVINCES

Échelle 1:2.250.000

0 10 20 30 40 50 60 70 80 90 100 Km

AVOINE

RENDEMENTS MOYENS À L'HECTARE

	DÉPARTEMENTS ET RÉGIONS	RENDEMENTS À L'HECTARE (quintaux)					
		1931	1932	1933	1934	1935	moyenne 1931 à 1935
1	Dorohoi	6,9	12,1	12,4	11 1	10,7	10,6
2	Botoşani	9,0	12,4	12,1	9,6	7,7	10,1
3	Iaşi	8,5	9,0	12,5	9,1	6,4	9,0
4	Roman	8,8	10,5	12,4	12,5	10,2	10,9
5	Vaslui	7 1	7,6	9,8	8,5	4,9	7 7
6	Fălciu	6,4	6,4	10,7	3,8	2,7	5,9
7	Tutova	7,5	7,6	9,0	4,6	2,9	6,4
8	Covurlui	7,3	6,2	9,4	2,9	3,8	6,1
9	Tecuci	8,2	6,2	7,8	3,8	4,6	6,2
10	Râmnicu-Sărat	8,1	7,6	8,3	4,3	6,7	7 1
	Plaine du Sirel et du Prut	*7,8*	*8,4*	*10,2*	*6,6*	*5,8*	*7,8*
1	Baia	8,4	9,3	11,4	10,7	8,9	9,7
2	Neamţ	9,9	11,9	12,8	13,2	11,3	11,8
3	Bacău	9,9	8,9	10,1	8,7	9,0	9,4
4	Putna	9,2	8,4	9,5	4,6	7,5	8,1
	Carpathes de Moldavie	*9,3*	*10,0*	*11,3*	*10,5*	*9,6*	*10,1*
1	Buzău	8,0	7 7	10,1	4,7	7,2	7,5
2	Prahova	7,2	6,7	10,7	5,7	8,3	7,7
3	Dâmboviţa	8,4	5,4	11,0	3,9	6,9	7 1
4	Muscel	6,1	6,4	7,2	4,7	9,3	6,9
5	Argeş	5,4	6,8	8,4	2,5	5,2	5,7
6	Vâlcea	5,3	4,7	7,5	5,6	4,1	5,5
7	Gorj	7 7	4,9	8,2	5,3	3,4	5,9
8	Mehedinţi	5,1	5,6	8,0	5,3	3,8	5,6
	Carpathes de Munténie	*6,9*	*6,5*	*9,6*	*4,1*	*6,4*	*6,7*
1	Dolj	7,9	6,6	10,2	5,1	5,4	7,2
2	Romanaţi	8,4	7,8	10,0	3,8	7,0	7,2
3	Olt	7,6	6,0	9,4	2,7	6,6	6,3
4	Teleorman	8,2	7,1	11 1	3,6	7,3	7,5
5	Vlaşca	8,8	7,0	9,2	3,8	7,0	7 1
6	Ilfov	8,1	7,9	11,2	5,3	7,6	8,0
7	Ialomiţa	8,9	7,9	10,1	2,4	7,8	7,5
8	Brăila	8,8	7,2	9,3	3,5	10,9	6,7
	Plaine du Danube	*8,5*	*7,4*	*9,1*	*3,5*	*7 7*	*7,2*
1	Tulcea	3,8	6,8	8,5	2,5	4,1	5,0
2	Constanţa	5,1	7 9	7,1	2,5	4,7	5,5
3	Durostor	8,2	6,9	9,5	2,6	6,5	6,8
4	Caliacra	6,0	7,4	8,0	3,3	6,2	6,3
	Dobrogea	*5,2*	*7,6*	*7,5*	*2,6*	*5,0*	*5,6*
	Ancien Royaume	**7,4**	**7,9**	**9,4**	**5,1**	**6,5**	**7,3**
1	Hotin	7,1	7,4	10,3	7,4	8,1	7,8
2	Soroca	4,2	9,2	11,6	5,7	7 7	7,8
3	Bălţi	6,5	8,9	13,3	6,2	5,6	7,9
4	Orhei	3,3	9,7	10,7	3,2	4,4	5,9
5	Lăpuşna	4,1	7 7	11,5	4,2	3,3	6,1
	Bessarabie du Nord	*5,4*	*8,4*	*11,5*	*5,3*	*5,8*	*7,2*
1	Tighina	3,3	6,1	9,6	3,4	1,5	4,8
2	Cetatea-Albă	5,4	7,2	8,8	4,3	2,1	5,3
3	Cahul	7 7	6,0	9,4	3,9	2,1	5,8
4	Ismail	4,8	7,6	8,7	3,1	2,7	5,2
	Bessarabie du Sud	*5,3*	*6,9*	*9,0*	*3,9*	*2,1*	*5,3*
	Bessarabie	**5,4**	**7,6**	**10,1**	**4,5**	**3,4**	**6,1**
1	Câmpulung	10,0	8,5	8,6	11,2	8,2	9,3
2	Suceava	8,3	10,7	10,3	11 1	10,9	10,2
3	Rădăuţi	7 7	9,7	10,2	12,2	12,6	10,4
4	Storojineţ	9,8	10,4	10,1	11,2	11,0	10,5
5	Cernăuţi	9,6	10,4	9,8	10,6	11,9	10,4
	Bucovine	**8,7**	**10,2**	**10,1**	**11,5**	**11,7**	**10,4**
1	Mureş	8,2	8,5	9,5	10,4	10,2	9,4
2	Ciuc	9,5	9,6	8,5	9,5	9,2	9,3
3	Odorhei	12,2	9,4	9,9	10,7	8,3	10,1
4	Trei-Scaune	11,2	10,4	11,4	11,8	9,9	10,9
5	Braşov	16,3	16,0	12,0	15,9	16,8	15,4
6	Făgăraş	10,6	10,7	10,0	10,8	11,3	10,7
7	Târnava-Mare	12,0	11,6	10,8	12,1	11,5	11,6
8	Târnava-Mică	11,1	7,9	13,5	13,0	11,9	11,6
9	Sibiu	9,2	8,3	11,7	9,6	11,0	9,9
10	Alba	10,1	7,6	10,5	7,7	6,9	8,6
11	Huniedoara	6,7	4,4	7,4	5,7	6,5	6,1
12	Turda	10,0	8,0	10,6	8,8	10,9	9,6
13	Cluj	7,6	7,4	8,6	7,6	9,6	8,0
	Plateau de Transylvanie	*10,2*	*9,5*	*10,1*	*10,5*	*10,3*	*10,1*
1	Sălaj	10,1	7,9	9,4	10,6	9,6	9,6
2	Bihor	9,2	6,6	10,7	7,0	9,5	8,6
3	Arad	9,6	6,6	11,8	8,7	8,1	9,0
4	Timiş-Torontal	5,7	7 7	13,9	12,5	8,8	9,7
5	Caraş	7 1	4,2	7,6	5,8	5,5	6,1
6	Severin	4,7	4,5	8,1	7,4	7,6	6,4
	Plaine de la Tissa	*7,4*	*6,8*	*11,3*	*9,8*	*8,5*	*8,8*
1	Maramureş	6,8	6,0	6,0	6,1	6,9	6,3
2	Năsăud	7,2	7,7	9,6	8,6	9,3	8,5
3	Someş	7,6	6,0	9,2	5,6	7,2	7 1
4	Satu-Mare	7,6	7,2	10,1	9,2	8,9	8,6
	Transylvanie du Nord	*7,3*	*6,6*	*8,9*	*7,5*	*8,1*	*7 7*
	Transylvanie	**8,7**	**8,2**	**10,2**	**9,6**	**9,2**	**9,2**
	ROUMANIE	**7,7**	**8,1**	**9,7**	**6,8**	**7,5**	**8,0**

AVOINE

RENDEMENTS MOYENS À L'HECTARE

MOYENNE DES ANNÉES

1931 1935

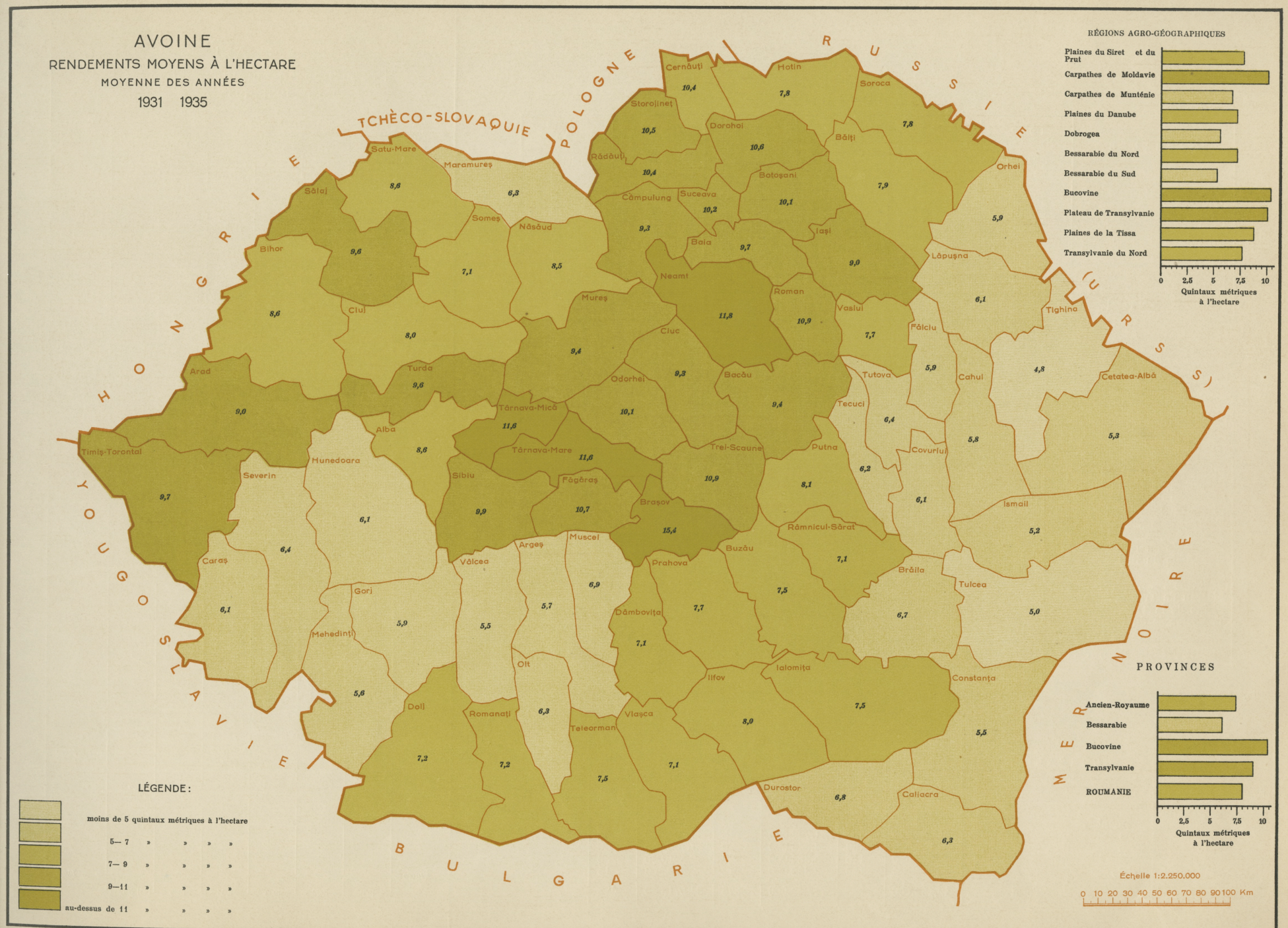

LÉGENDE:

moins de 5 quintaux métriques à l'hectare

5— 7 » » » »

7— 9 » » » »

9—11 » » » »

au-dessus de 11 » » » »

RÉGIONS AGRO-GÉOGRAPHIQUES

PROVINCES

Échelle 1:2.250.000

0 10 20 30 40 50 60 70 80 90 100 Km

CÉRÉALES
PRODUCT ON

CÉRÉALES	1931	1932	1933	1934	1935	moyenne 1931 à 1935
	quintaux	quintaux	quintaux	quintaux	quintaux	quintaux
Froment	36.824.925	15.114.766	32.406.341	20.834.584	26.246.694	26.285.462
Maïs	60.633.331	59.929.698	45.544.194	48.461.537	53.791.913	53.672.135
Orge	14.143.950	14.671.471	18.842.68	8.713.262	9.238.155	13.121 904
Avoine	6.702.372	6.426.717	8.064.241	5.632.706	5.937.200	6.552.647
Seigle	3.546.481	2.670.527	4.459.187	2.110.375	3.232.134	3.203.741
Millet	718.903	781.329	592.938	477.296	453.232	604.739
Sarrasin	24.750	33.602	34.761	46.532	22.362	32.401
Sorgho	275.500	112.372	218.499	184.573	137.358	185.660
Total	**122.870.212**	**99.740.482**	**110.162.842**	**86.460.865**	**99.059.048**	**103.658.689**

RÉPARTITION PAR RÉG ONS
MOYENNE DES ANNÉES 1931 — 1935

RÉGIONS ET PROVINCES	Froment	Maïs	Orge	Avoine	Seigle	Autres céréales	Total
	quintaux	quintaux	quintaux	quintaux	quintaux	quintaux	quintaux
Plaine du Siret et du Prut	1 761.886	6.970.432	1 981.417	1 153.280	103.867	16.183	11 987.065
Carpathes de Moldavie	361 124	1.970.066	243.304	545.786	22.067	10.489	3.152.836
Carpathes de Munténie	1.837.654	4.992.457	306.916	512.236	65.127	88.238	7.802.628
Plaine du Danube	7.002.129	14.875.296	1 911 770	623.734	268.001	497 706	25.178.636
Dobrogea	980.618	2.797.571	2.136.187	596.308	638.444	136.368	7.285.496
Ancien Royaume	**11.943.411**	**31.605.822**	**6.579.594**	**3.431.344**	**1.097.506**	**748.984**	**55.406.661**
Bessarabie du Nord	3.017.079	5.740.909	1.690.712	184.708	784.802	17.616	11.435.826
Bessarabie du Sud	1.561 202	4.576.488	3.172.015	180.899	178.832	31.303	9.700.739
Bessarabie	**4.578.281**	**10.317.397**	**4.862.727**	**365.607**	**963.634**	**48.919**	**21.136.565**
Bucovine	**323.474**	**729.941**	**255.156**	**450.413**	**375.631**	**3.931**	**2.138.546**
Plateau de Transylvanie	3.051 143	3.693.107	824.432	1.226.836	284.874	1.813	9.082.205
Plaine de la Tissa	5.693.879	6.428.865	545.910	687 771	383.387	15.654	13.755.466
Transylvanie du Nord	695.274	897.003	54.085	390.676	98.709	3.499	2.139.246
Transylvanie	**9.440.296**	**11.018.975**	**1.424.427**	**2.305.283**	**766.970**	**20.966**	**24.976.917**
ROUMANIE	**26.285.462**	**53.672.135**	**13.121.904**	**6.552.647**	**3.203.741**	**822.800**	**103.658.689**

CONSOMMATION INTERNE ANNUELLE DE CÉRÉALES
MOYENNE DES ANNÉES 1931 — 1935

CÉRÉALES	Semailles		Alimentation et matière première industrielle		Consommation totale	
	quintaux	kg par ha	quintaux	kg par tête d'habitant	quintaux	kg par tête d'habitant
Froment	5.749.000	180	17.655.000	92	23.404.000	122
Maïs	1 962.000	40	41 702.000	218	43.664.000	228
Orge	2.856.000	160	4.846.000	25	7 702.000	40
Avoine	947.000	115	5.384.000	28	6.331.000	33
Seigle	608.000	160	2.362.000	12	2.970.000	15
Total	**12.122.000**		**71.949.000**	**375**	**84.071.000**	**438**

CÉRÉALES
Production en quintaux métriques
1931 1935

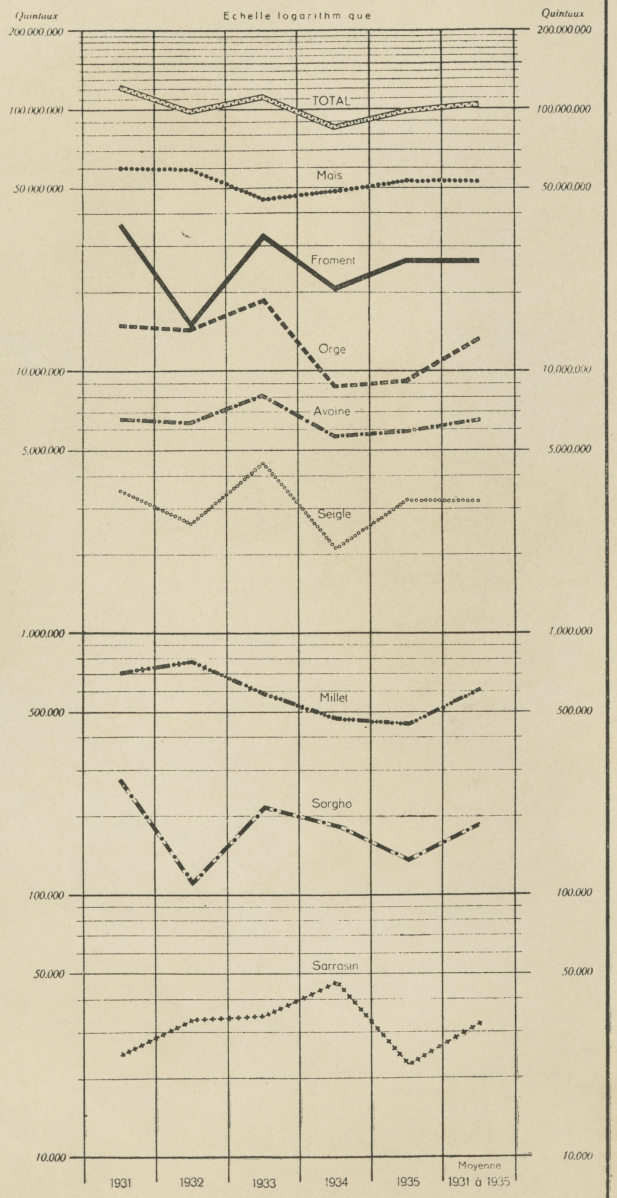

CÉRÉALES-PRODUCTION

RÉPARTITION PAR RÉGIONS AGRO-GÉOGRAPHIQUES

MOYENNE DES ANNÉES

1931 — 1935

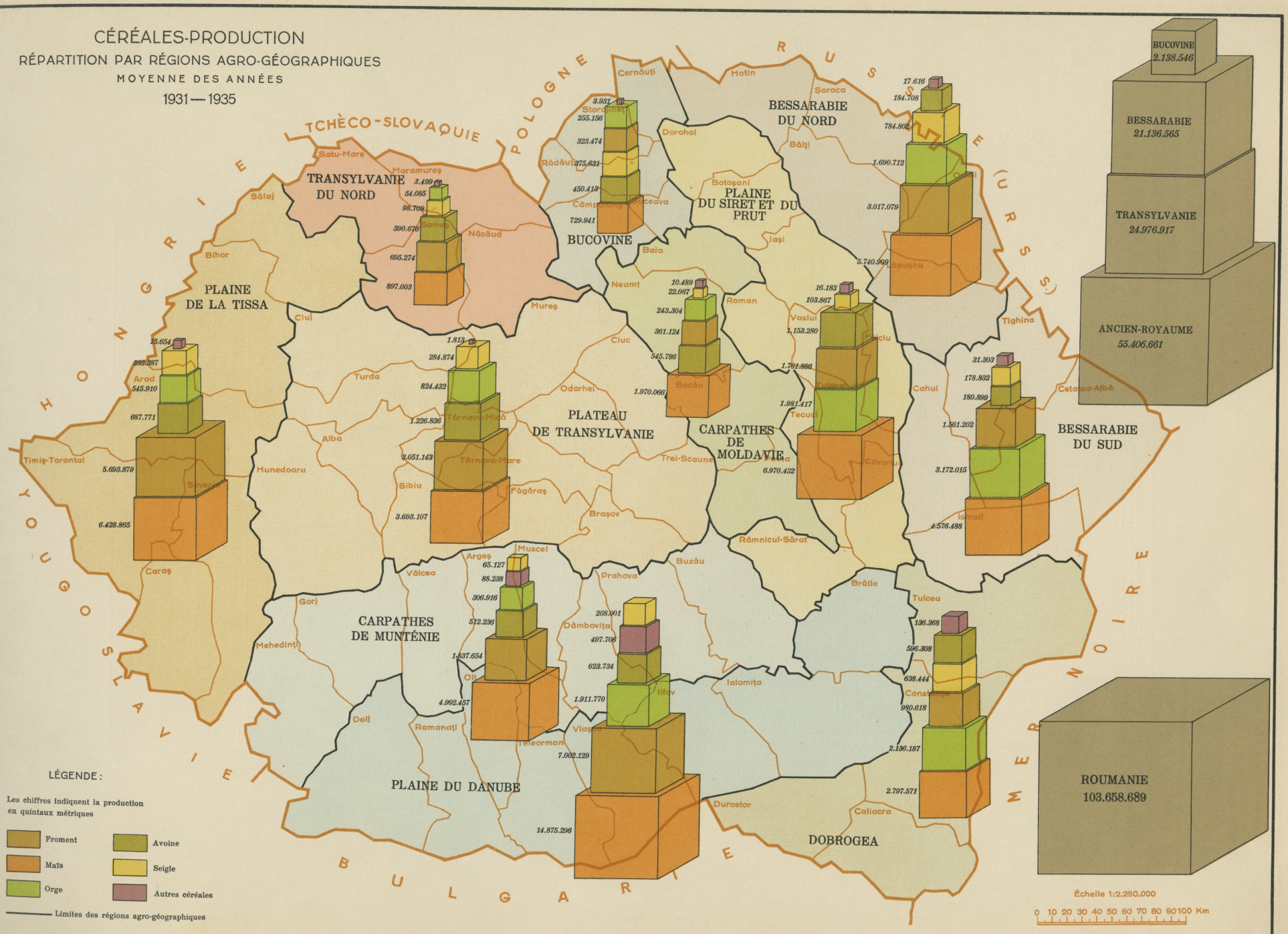

LÉGENDE :

Les chiffres indiquent la production en quintaux métriques

- Froment
- Maïs
- Orge
- Avoine
- Seigle
- Autres céréales

Limites des régions agro-géographiques

Échelle 1:2.250.000

0 10 20 30 40 50 60 70 80 90 100 Km

HARICOTS

SUPERFICIE ENSEMENCÉE RÉPARTITION PAR DÉPARTEMENTS

MOYENNE DES ANNÉES 1931—1935

	DÉPARTEMENTS ET RÉGIONS	Haricots		Haricots (culture intercalaire)
		hectares	% par rapport aux terres labourables	hectares
1	Dorohoi	771	0,4	19.543
2	Botoşani	471	0,3	26.567
3	Iaşi	1.070	0,6	11 197
4	Roman	429	0,3	32.028
5	Vaslui	451	0,4	23.717
6	Fălciu	512	0,3	18.534
7	Tutova	875	0,5	37.893
8	Covurlui	1.232	0,6	21.611
9	Tecuci	2.756	1,9	25.680
10	Râmnicu-Sărat	390	0,2	26.737
	Plaine du Siret et du Prut	*8.957*	*0,5*	*243.507*
1	Baia	108	0,1	21 741
2	Neamţ	139	0,1	23.123
3	Bacău	172	0,1	55.864
4	Putna	337	0,4	31.536
	Carpathes de Moldavie	*756*	*0,2*	*132.264*
1	Buzău	978	0,5	26.551
2	Prahova	399	0,3	20.157
3	Dâmboviţa	139	0,1	36.971
4	Muscel	64	0,3	7.655
5	Argeş	104	0,1	20.659
6	Vâlcea	98	0,1	30.130
7	Gorj	246	0,3	38.036
8	Mehedinţi	448	0,2	28.670
	Carpathes de Munténie	*2.476*	*0,2*	*208.829*
1	Dolj	1.216	0,3	17.842
2	Romanaţi	216	0,1	11 904
3	Olt	195	0,1	19.603
4	Teleorman	675	0,2	9.539
5	Vlaşca	529	0,1	29.659
6	Ilfov	7.325	2,0	22.859
7	Ialomiţa	20.084	4,2	1.579
8	Brăila	1 735	0,7	398
	Plaine du Danube	*31.975*	*1,2*	*113.383*
1	Tulcea	1.643	0,6	2.397
2	Constanţa	7 782	1,6	324
3	Durostor	20.995	10,1	309
4	Caliacra	7.280	2,6	545
	Dobrogea	*37 700*	*3,1*	*3.575*
	Ancien Royaume	**81.864**	**1,2**	**701.558**
1	Hotin	8.836	3,1	4.338
2	Soroca	3.943	1,2	714
3	Bălţi	2.782	0,7	1.251
4	Orhei	2.235	0,9	741
5	Lăpuşna	2.196	0,8	3.012
	Bessarabie du Nord	*19.992*	*1,3*	*10.056*
1	Tighina	1 128	0,2	740
2	Cetatea-Albă	633	0,1	768
3	Cahul	1.017	0,3	452
4	Ismail	287	0,1	754
	Bessarabie du Sud	*3.065*	*0,1*	*2.714*
	Bessarabie	**23.057**	**0,7**	**12.770**
1	Câmpulung	18	0,2	97
2	Suceava	66	0,1	9.596
3	Rădăuţi	120	0,1	734
4	Storojineţ	116	0,1	5.802
5	Cernăuţi	162	0,1	19.246
	Bucovine	**482**	**0,1**	**35.475**
1	Mureş	162	0,1	8.562
2	Ciuc	63	0,1	98
3	Odorhei	97	0,1	3.586
4	Trei-Scaune	140	0,2	952
5	Braşov	109	0,2	309
6	Făgăraş	58	0,1	3.139
7	Târnava-Mare	76	0,1	9.558
8	Târnava-Mică	90	0,1	10.704
9	Sibiu	31		5.390
10	Alba	64	0,1	7.285
11	Huniedoara	208	0,2	16.619
12	Turda	175	0,2	4.823
13	Cluj	232	0,2	11.078
	Plateau de Transylvenie	*1.505*	*0,1*	*82.103*
1	Sălaj	417	0,2	11.428
2	Bihor	489	0,2	20.075
3	Arad	406	0,1	22.757
4	Timiş-Torontal	751	0,1	10.281
5	Caraş	252	0,2	14.756
6	Severin	175	0,1	15.942
	Plaine de la Tissa	*2.490*	*0,2*	*95.239*
1	Maramureş	35	0,1	656
2	Năsăud	59	0,1	4.022
3	Someş	108	0,1	11.533
4	Satu-Mare	144	0,1	10.123
	Transylvanie du Nord	*346*	*0,1*	*26.334*
	Transylvanie	**4.341**	**0,1**	**203.676**
	ROUMANIE	**109.744**	**0,1**	**953.479**

HARICOTS

SUPERFICIE ENSEMENCÉE-RÉPARTITION PAR DÉPARTEMENTS

MOYENNE DES ANNÉES

1931 — 1935

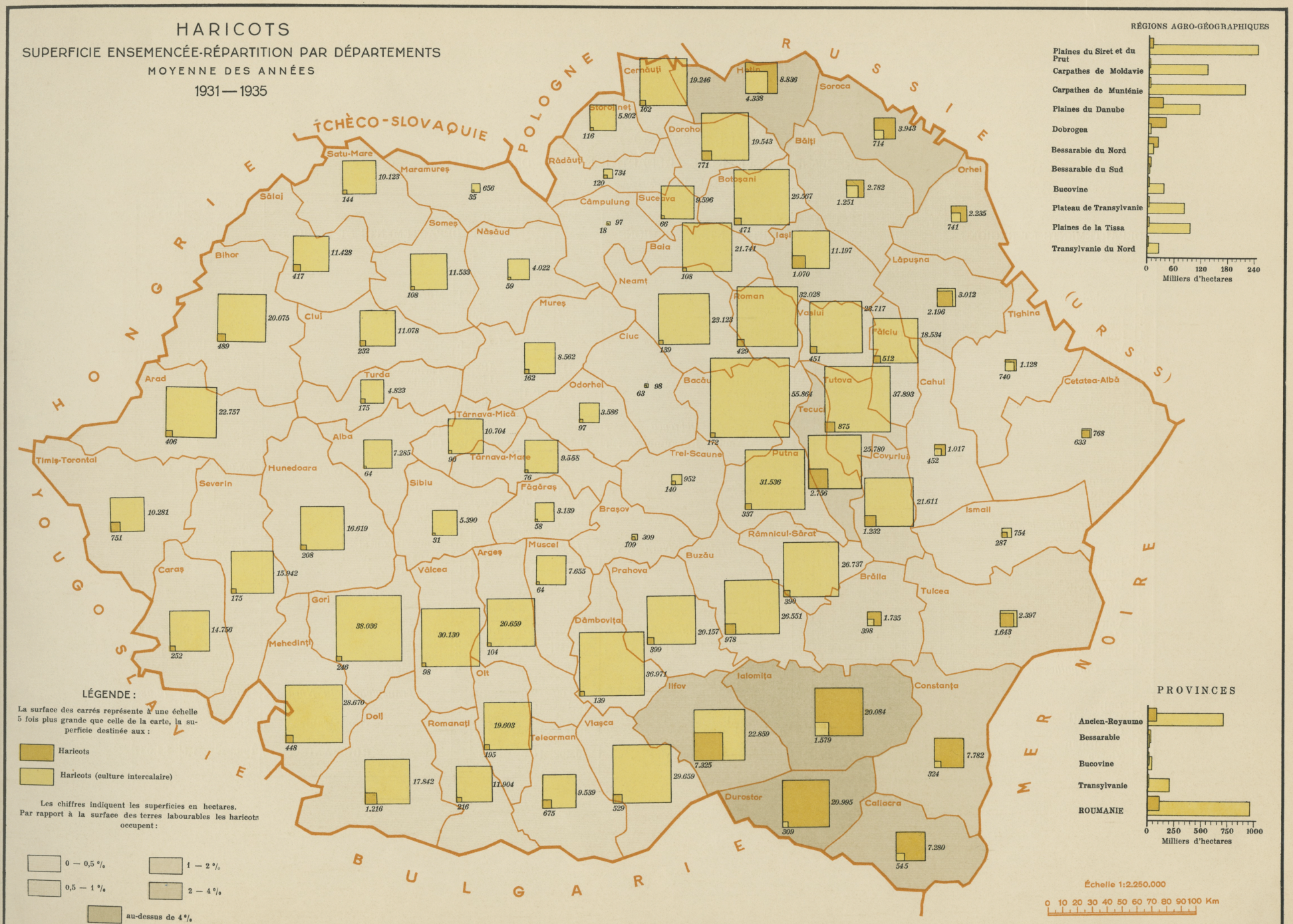

RÉGIONS AGRO-GÉOGRAPHIQUES

PROVINCES

LÉGENDE :

La surface des carrés représente à une échelle 5 fois plus grande que celle de la carte, la superficie destinée aux :

- Haricots
- Haricots (culture intercalaire)

Les chiffres indiquent les superficies en hectares.
Par rapport à la surface des terres labourables les haricots occupent :

- 0 — 0,5 %
- 0,5 — 1 %
- 1 — 2 %
- 2 — 4 %
- au-dessus de 4 %

POMMES DE TERRE

SUPERFICIE ENSEMENCÉE. RÉPARTITION PAR DÉPARTEMENTS

MOYENNE DES ANNÉES 1931 — 1935

	DÉPARTEMENTS ET RÉGIONS	Pommes de terre		Pommes de terre (culture intercalaire)
		hectares	% par rapport aux terres labourables	hectares
1	Dorohoi	3.437	1 9	1.948
2	Botoşani	1.696	1,0	1,075
3	Iaşi	976	0,5	1.057
4	Roman	1.956	1,7	909
5	Vaslui	479	0,4	392
6	Fălciu	340	0,2	201
7	Tutova	623	0,3	170
8	Covurlui	567	0,2	59
9	Tecuci	300	0,2	509
10	Râmnicu-Sărat	158	0,1	209
	Plaine du Siret et du Prut	*10.532*	*0,6*	*6.529*
1	Baia	1.535	1,6	1.024
2	Neamţ	604	0,7	1 763
3	Bacău	720	0,6	2.127
4	Putna	162	0,1	1.039
	Carpathes de Moldavie	*3.021*	*0,8*	*5.953*
1	Buzău	137	—	681
2	Prahova	921	0,7	1.495
3	Dâmboviţa	3.320	2,4	466
4	Muscel	434	2,3	1 142
5	Argeş	226	0,2	1.892
6	Vâlcea	199	0,2	2.846
7	Gorj	346	0,4	2.287
8	Mehedinţi	344	0,1	979
	Carpathes de Munténie	*5.927*	*0,6*	*11 788*
1	Dolj	532	0,1	229
2	Romanaţi	147	—	119
3	Olt	166	0,1	294
4	Teleorman	220	—	163
5	Vlaşca	662	0,2	254

	DÉPARTEMENTS ET RÉGIONS	Pommes de terre		Pommes de terre (culture intercalaire)
		hectares	% par rapport aux terres labourables	hectares
6	Ilfov	2.708	0,7	98
7	Ialomiţa	257	—	5
8	Brăila	305	0,1	12
	Plaine du Danube	*4.997*	*0,2*	*1.174*
1	Tulcea	1.411	0,5	183
2	Constanţa	396	—	113
3	Durostor	293	0,1	43
4	Caliacra	225	—	69
	Dobrogea	*2.325*	*0,1*	*408*
	Ancien Royaume	**26.802**	**0,4**	**25.852**
1	Hotin	5.263	1,8	1.521
2	Soroca	3.826	1,2	358
3	Bălţi	4.163	1,0	503
4	Orhei	5.214	2,1	494
5	Lăpuşna	3.299	1,2	1.038
	Bessarabie du Nord	*21.765*	*1,4*	*3.914*
1	Tighina	3.294	0,8	827
2	Cetatea-Albă	4.696	0,8	486
3	Cahul	1 753	0,5	208
4	Ismail	1.309	0,4	113
	Bessarabie du Sud	*11.052*	*0,7*	*1.634*
	Bessarabie	**32.817**	**1,0**	**5.548**
1	Câmpulung	1 931	28,8	8
2	Suceava	7.660	12,6	31
3	Rădăuţi	10.125	16,4	2
4	Storojineţ	12.271	15,2	135
5	Cernăuţi	18.505	15,5	187
	Bucovine	**50.492**	**15,3**	**363**

	DÉPARTEMENTS ET RÉGIONS	Pommes de terre		Pommes de terre (culture intercalaire)
		hectares	% par rapport aux terres labourables	hectares
1	Mureş	1 124	0,7	5.337
2	Ciuc	7.968	11 7	29
3	Odorhei	2.281	3,0	1.975
4	Trei-Scaune	8.773	10,3	162
5	Braşov	7.478	15,1	36
6	Făgăraş	7 974	10,7	151
7	Târnava-Mare	4.554	5,0	561
8	Târnava-Mică	1.050	1 1	2.824
9	Sibiu	4.224	5,9	589
10	Alba	1.464	1,4	1.392
11	Huniedoara	3.472	2,7	3.773
12	Turda	1.848	1,6	1.892
13	Cluj	1 750	1,3	8.255
	Plateau de Transylvanie	*53.960*	*4,2*	*26.976*
1	Sălaj	4.391	1,8	3.367
2	Bihor	5.739	2,0	3.935
3	Arad	2.319	0,8	1.682
4	Timiş-Torontal	6.545	1,2	1.022
5	Caraş	1 178	1,0	1.308
6	Severin	3.251	2,5	1.002
	Plaine de la Tissa	*23.423*	*1,4*	*12.316*
1	Maramureş	5.355	14,0	206
2	Năsăud	623	1,0	2.778
3	Someş	705	0,5	6.911
4	Satu-Mare	4.137	2,7	3.087
	Transylvanie du Nord	*10.820*	*2,9*	*12.982*
	Transylvanie	**88.203**	**2,7**	**52.274**
	ROUMANIE	**198.314**	**1,5**	**84.037**

POMMES DE TERRE

SUPERFICIE CULTIVÉE RÉPARTITION PAR DÉPARTEMENTS

MOYENNE DES ANNÉES

1931 1935

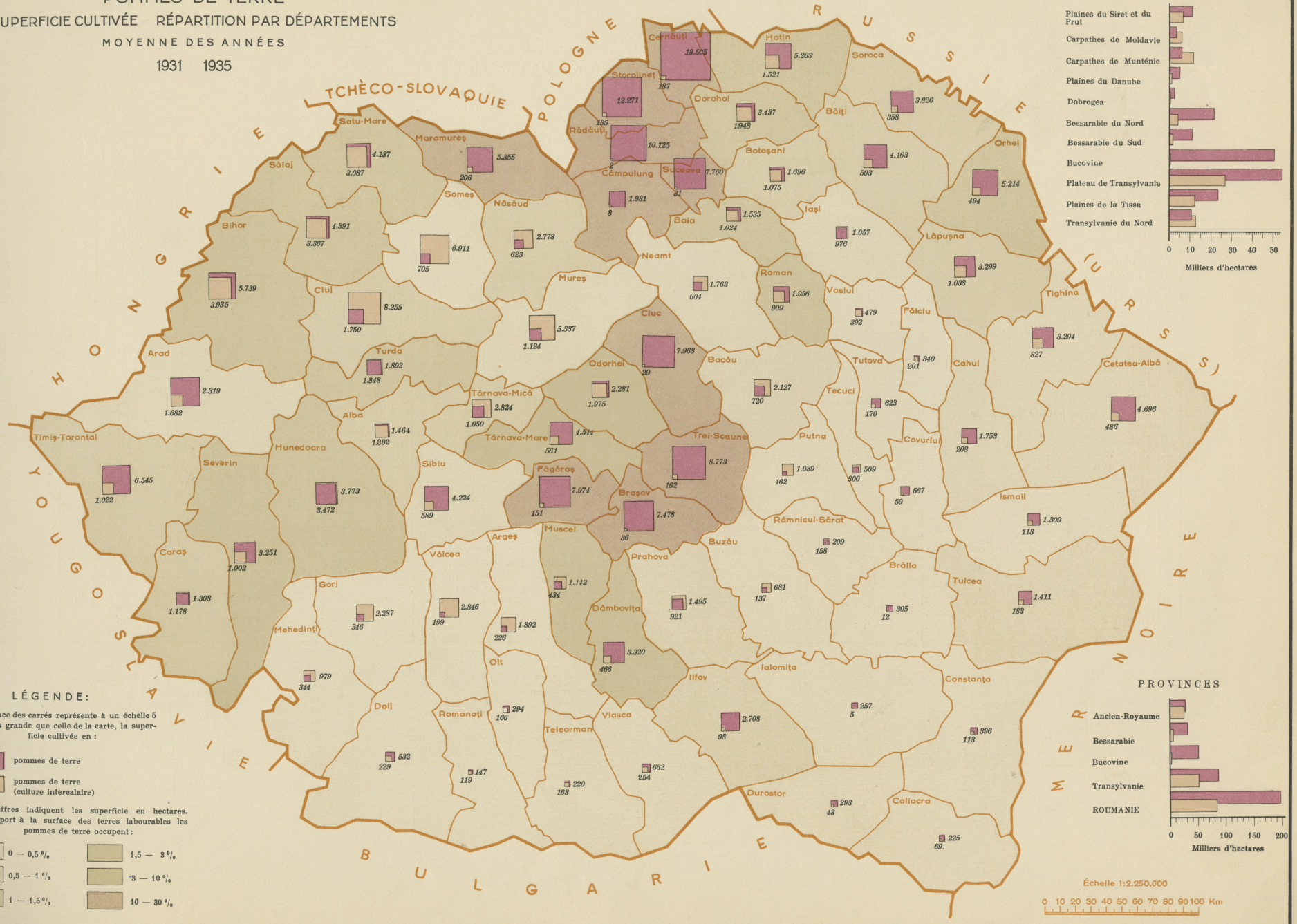

LÉGENDE:

La surface des carrés représente à un échelle 5 fois plus grande que celle de la carte, la superficie cultivée en :

- pommes de terre
- pommes de terre (culture intercalaire)

Les chiffres indiquent les superficie en hectares. Par rapport à la surface des terres labourables les pommes de terre occupent:

- 0 — 0,5 %
- 0,5 — 1 %
- 1 — 1,5 %
- 1,5 — 3 %
- 3 — 10 %
- 10 — 30 %

BETTERAVES À SUCRE

SUPERFICIE ENSEMENCÉE. RÉPARTITION PAR DÉPARTEMENTS

MOYENNE DES ANNÉES 1931—1935

	DÉPARTEMENTS ET RÉGIONS	SUPERFICIE hectares	SUPERFICIE % par rapport aux terres labourables
1	Dorohoi	1.239	0,7
2	Botoşani	2.185	1,3
3	Iaşi	35	
4	Roman	4.423	3,8
5	Vaslui	18	
6	Fălciu	21	
7	Tutova	9	
8	Covurlui		
9	Tecuci	135	0,1
10	Râmnicu-Sărat	4	
	Plaine du Siret et du Prut	*8.069*	*0,5*
1	Baia	895	0,9
2	Neamţ	132	0,1
3	Bacău	931	0,8
4	Putna	563	0,6
	Carpathes de Moldavie	*2.521*	*0,6*
1	Buzău	35	
2	Prahova	49	
3	Dâmboviţa	158	0,1
4	Muscel		
5	Argeş	2	
6	Vâlcea		
7	Gorj		
8	Mehedinţi		
	Carpathes de Munténie	*244*	
1	Dolj	11	
2	Romanaţi	28	
3	Olt		
4	Teleorman	313	0,1
5	Vlaşca	1.216	0,4
6	Ilfov	778	0,2
7	Ialomiţa	27	
8	Brăila	5	
	Plaine du Danube	*2.378*	*0,1*
1	Tulcea		
2	Constanţa	50	
3	Durostor	260	0,1
4	Caliacra	5	
	Dobrogea	*315*	
	Ancien Royaume	**13.527**	**0,2**
1	Hotin	2.362	0,8
2	Soroca	586	0,1
3	Bălţi	851	0,3
4	Orhei	56	
5	Lăpuşna	35	
	Bessarabie du Nord	*3.890*	*0,2*
1	Tighina	16	
2	Cetatea-Albă	18	
3	Cahul	2	
4	Ismail	2	
	Bessarabie du Sud	*38*	
	Bessarabie	**3.928**	**0,1**
1	Câmpulung	1	
2	Suceava	496	0,8
3	Rădăuţi	137	0,2
4	Storojineţ	309	0,3
5	Cernăuţi	2.977	2,5
	Bucovine	**3.920**	**1,1**
1	Mureş	1.302	0,8
2	Ciuc		
3	Odorhei	18	
4	Trei-Scaune	914	1 1
5	Braşov	2.556	5,2
6	Făgăraş	1	
7	Târnava-Mare	261	0,3
8	Târnava-Mică	392	0,4
9	Sibiu	10	
10	Alba	7	
11	Huniedoara	4	
12	Turda	222	0,2
13	Cluj	25	
	Plateau de Transylvanie	*5.712*	*0,4*
1	Sălaj	88	
2	Bihor	330	0,1
3	Arad	1.815	0,6
4	Timiş-Torontal	1.630	0,3
5	Caraş	18	
6	Severin	57	
	Plaine de la Tissa	*3.938*	*0,2*
1	Maramureş	4	
2	Năsăud	4	
3	Someş	1	
4	Satu-Mare	61	
	Transylvanie du Nord	*70*	
	Transylvanie	**9.720**	**0,3**
	ROUMANIE	**31.095**	**0,2**

PRODUCTION DE SUCRE

ANNÉES	QUANTITÉS (quintaux)
1931	429.660
1932	548.220
1933	1 157.380
1934	986.090
1935	1.230.980

BETTERAVES À SUCRE

SUPERFICIE CULTIVÉE RÉPARTITION PAR DÉPARTEMENTS

MOYENNE DES ANNÉES

1931 — 1935

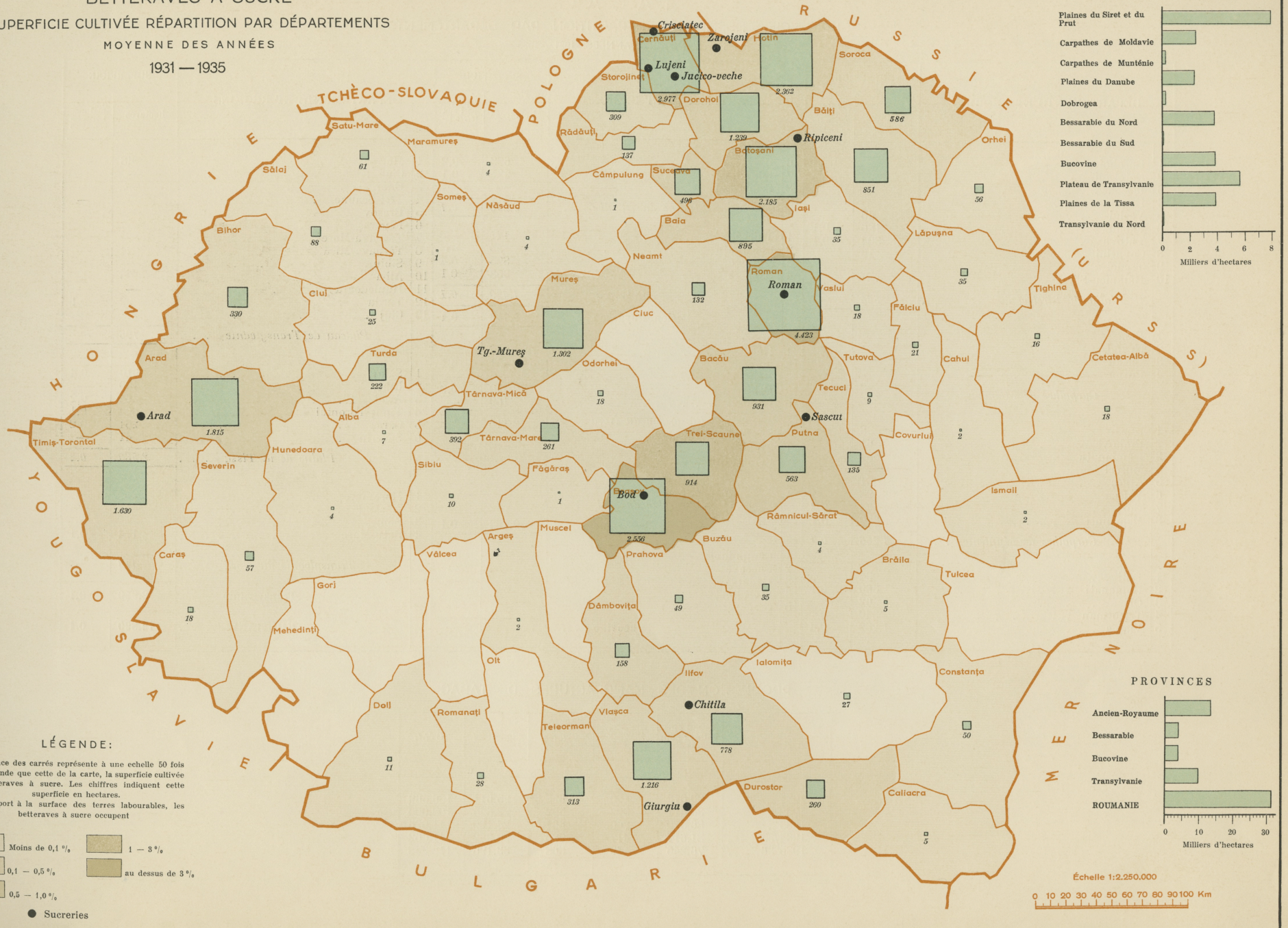

LÉGENDE:

La surface des carrés représente à une echelle 50 fois plus grande que cette de la carte, la superficie cultivée en betteraves à sucre. Les chiffres indiquent cette superficie en hectares.

Par rapport à la surface des terres labourables, les betteraves à sucre occupent

- Moins de 0,1 %
- 0,1 — 0,5 %
- 0,5 — 1,0 %
- 1 — 3 %
- au dessus de 3 %

● Sucreries

RÉGIONS AGRO-GÉOGRAPHIQUES

PROVINCES

Échelle 1:2.250.000

0 10 20 30 40 50 60 70 80 90 100 Km

TABAC

SUPERFICIE ENSEMENCÉE. RÉPARTITION PAR DÉPARTEMENTS

MOYENNE DES ANNÉES 1931 1935

	DÉPARTEMENTS ET RÉGIONS	SUPERFICIE hectares	SUPERFICIE % par rapport aux terres labourables
1	Dorohoi		
2	Botoşani		
3	Iaşi		
4	Roman		
5	Vaslui	46	
6	Fălciu	186	0,1
7	Tutova	304	0,1
8	Covurlui	19	
9	Tecuci		
10	Râmnicu-Sărat		
	Plaine du Sirel et du Prut	*555*	
1	Baia		
2	Neamţ		
3	Bacău		
4	Putna		
	Carpathes de Moldavie		
1	Buzău	38	
2	Prahova	61	
3	Dâmboviţa	857	0,6
4	Muscel		
5	Argeş	51	
6	Vâlcea	28	
7	Gorj	204	0,2
8	Mehedinţi	229	0,1
	Carpathes de Munténie	*1.468*	*0,1*
1	Dolj	34	
2	Romanaţi	360	0,1
3	Olt	62	
4	Teleorman	340	0,1
5	Vlaşca	1.282	0,4
6	Ilfov	633	0,2
7	Ialomiţa	585	0,1
8	Brăila		
	Plaine du Danube	*3.296*	*0,1*
1	Tulcea	141	
2	Constanţa	35	
3	Durostor	895	0,4
4	Caliacra	358	0,1
	Dobrogea	*1.429*	*0,1*
	Ancien Royaume	**6.748**	**0,1**
1	Hotin	247	
2	Soroca	451	0,1
3	Bălţi		
4	Orhei	2.310	0,9
5	Lăpuşna	169	
	Bessarabie du Nord	*3.177*	*0,2*
1	Tighina	15	
2	Cetatea-Albă		
3	Cahul		
4	Ismail		
	Bessarabie du Sud	*15*	
	Bessarabie	**3.192**	**0,1**
1	Câmpulung		
2	Suceava		
3	Rădăuţi		
4	Storojineţ		
5	Cernăuţi		
	Bucovine		
1	Mureş	48	
2	Ciuc		
3	Odorhei		
4	Trei-Scaune		
5	Braşov		
6	Făgăraş		
7	Târnava-Mare		
8	Târnava-Mică	24	
9	Sibiu		
10	Alba	25	
11	Huniedoara		
12	Turda	99	0,1
13	Cluj		
	Plateau de Transylvanie	*196*	
1	Sălaj	910	0,4
2	Bihor	100	
3	Arad	464	0,2
4	Timiş-Torontal	804	0,1
5	Caraş	261	0,2
6	Severin	41	
	Plaine de la Tissa	*2.580*	*0,2*
1	Maramureş		
2	Năsăud		
3	Someş		—
4	Satu-Mare	174	0,1
	Transylvanie du Nord	*174*	
	Transylvanie	**2.950**	**0,1**
	ROUMANIE	**12.890**	**0.1**

PRODUCTION DES MANUFACTURES DE TABAC

ANNÉE	Tabac emballé et pour pipe	Tabac à priser	Cigares	Cigarettes	TOTAL
	q u i n t a u x				
1931	80.073	190	695	25.611	106.569
1932	83.411	392	552	23.645	108.000
1933	86.570	266	661	24.129	111.626
1934/35	81.617	417	796	28.232	111.062
1935 36	76.245	49	868	33.196	110.358

TABAC

SUPERFICIE CULTIVÉE RÉPARTITION PAR DÉPARTEMENTS

MOYENNE DES ANNÉES

1931 1935

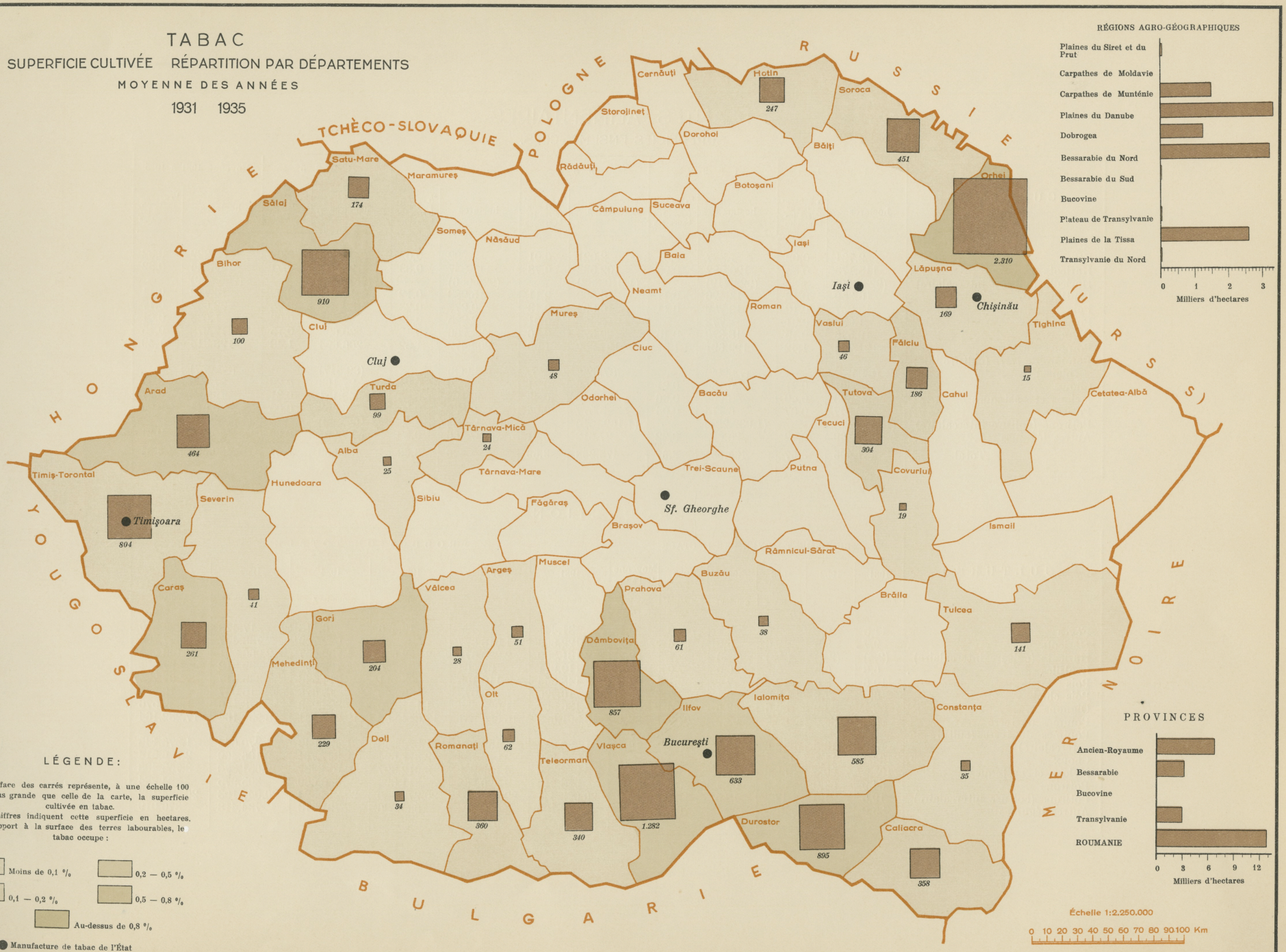

LÉGENDE:

La surface des carrés représente, à une échelle 100 fois plus grande que celle de la carte, la superficie cultivée en tabac.
Les chiffres indiquent cette superficie en hectares.
Par rapport à la surface des terres labourables, le tabac occupe :

- Moins de 0,1 %
- 0,1 — 0,2 %
- 0,2 — 0,5 %
- 0,5 — 0,8 %
- Au-dessus de 0,8 %

● Manufacture de tabac de l'État

RÉGIONS AGRO-GÉOGRAPHIQUES

PROVINCES

Échelle 1:2.250.000

0 10 20 30 40 50 60 70 80 90 100 Km

PLANTES ALIMENTAIRES

SUPERFICIES ENSEMENCÉES.

CULTURES	1931		1932		1933		1934		1935		Moyenne 1931 à 1935	
	hectares	% par rapport aux terres labourables	hectares	% par rapport aux terres labourables	hectares	% par rapport aux terres labourables	hectares	% par rapport aux terres labourables	hectares	% par rapport aux terres labourables	hectares	% par rapport aux terres labourables
Fèves	2.731	0,02	1.887	0,01	2.021	0,01	2.282	0,02	2.224	0,02	2.229	0,02
Haricots	115.178	0,85	120.082	0,95	102.533	0,78	111.837	0,83	99.092	0,71	109.744	0,82
Haricots culture intercalaire	(923.600)		(923.719)		1.010.382)		(924.056)		(981.638)		(953.479)	
Lentilles	16.350	0,12	13.426	0,11	14.809	0,11	15.983	0,12	13.027	0,09	14.719	0,11
Pois	13.937	0,10	13.789	0,11	16.893	0,13	30.277	0,23	38.338	0,28	22.647	0,17
Pois chiches	1.659	0,01	772		1.469	0,01	2.225	0,02	2.048	0,02	1.635	0,01
Oignons	19.576	0,15	18.870	0,15	20.573	0,16	20.266	0,15	20.603	0,15	19.978	0,15
Pommes de terre	191 754	1,42	190.691	1,51	197 959	1,50	204.472	1,52	206.694	1,48	198.314	1,49
Pommes de terre culture intercalaire	(84.473)		(73.299)		(87.629)		(84.968)		(89.817)		(84.037)	
Choux	28.801	0,21	26.134	0,21	27.066	0,21	28.030	0,21	27 163	0,20	27.439	0,21
Melons et pastèques	53.593	0,40	45.904	0,36	56.746	0,43	46.123	0,34	43.151	0,31	49.103	0,37
Potirons	7 947	0,07	6.114	0,04	5.577	0,04	6.859	0,05	6.558	0,05	6.611	0,05
Potirons culture intercalaire	(1.020.325)		1.039.294)		1 169.375)		1.031.861)		1.164.103)		1.083.891)	
Autres légumes	30.169	0,22	28.012	0,22	27.612	0,21	27.266	0,20	27.691	0,20	28.150	0,21
Total	**481.695**	**3,57**	**465.681**	**3,67**	**473.258**	**3,59**	**495.620**	**3,69**	**486.589**	**3,51**	**480.569**	**3,61**

PRODUCTION

CULTURES	RENDEMENT MOYEN PAR HECTARE						PRODUCTION TOTALE					
	1931	1932	1933	1934	1935	Moyenne 1931 à 1935	1931	1932	1933	1934	1935	Moyenne 1931 à 1935
	quintaux	quintaux	quintaux	quintaux	quintaux	quintaux	quintaux	quintaux	quintaux	quintaux	quintaux	quintaux
Fèves	11,5	9,2	9,6	7 1	7,8	9,1	31.441	17.438	19.426	16.118	17.428	20.370
Haricots	9,7	8,5	9,6	5,2	7,4	8,2	1 122.803	1.018.877	983.948	622.729	738.477	897.366
Haricots culture intercalaire	(2,4)	(2,4)	(2,3)	1,9)	2,1	2,2	2.181.350	2.220.571	2.322.657	1 739.057	2.066.391	2.106.005
Lentilles	6,8	6,5	6,2	6,5	7,0	6,6	110.911	87.464	91 776	105.091	89.812	97.011
Pois	10,6	8,6	12,4	7 1	9,1	9,2	148.044	119.105	208.911	214.548	345.517	207.225
Pois chiches	6,3	7 9	6,0	6,1	7,7	6,7	10.496	6.078	8.840	13.628	15.847	10.978
Oignons	58,1	54,2	55,5	43,6	47,4	51,7	1.136.562	1.022.456	1 141.479	884.238	978.146	1.032.576
Pommes de terre	96,4	84,4	68,9	93,9	91 7	87 1	18.501.695	16.096.851	13.644.968	19.217 141	18.950.164	17.282.164
Pommes de terre culture intercalaire	18,7	15,8	15,6	17,6	14,1	16,4	1.582.247	1 155.242	1.373.548	1.499.043	1.270.644	1.376.145
Choux	104,4	111 1	104,1	101,5	77,5	99,7	3.005.882	2.904.754	2.817.694	2.847 781	2.106.460	2.736.514
Melons et pastèques	103,5	90,4	68,9	54,5	61,4	76,5	5.548.386	4.149.902	3.912.397	2.514.487	2.651.870	3.755.408
Potirons	64,9	63,9	55,9	65,1	46,6	59,6	515.914	390.968	311.893	446.669	305.975	394.284
Potirons culture intercalaire	19,6	21,3	17,3	19,5	17,2	18,9	20.003.441	22.177.967	20.277.880	20.214.524	20.047.103	20.544.183
Autres légumes	35,0	32,7	31,8	29,1	26,5	31 1	1.056.105	917.424	880.636	791.513	734.418	876.019

PLANTES INDUSTRIELLES

SUPERFICIE ENSEMENCÉE

CULTURES	1931		1932		1933		1934		1935		Moyenne 1931 à 1935	
	hectares	% par rapport aux terres labourables	hectares	% par rapport aux terres labourables	hectares	% par rapport aux terres labourables	hectares	% par rapport aux terres labourables	hectares	% par rapport aux terres labourables	hectares	% par rapport aux terres labourables
Chanvre	48.727	0,36	47 713	0,37	47.874	0,36	45.690	0,34	46.362	0,33	47.273	0,35
Lin	27 746	0,21	21.886	0,27	18.774	0,14	25.530	0,19	31.327	0,23	25.053	0,19
Colza	67.233	0,50	45.588	0,36	38.718	0,29	58.135	0,43	127.088	0,92	67.352	0,51
Pavot	4.275	0,03	4.386		4.159	0,03	4.706	0,04	2.710	0,02	4.047	0,03
Tournesol	162.289	1,21	162.317	1,28	163.081	1.24	200.801	1,50	191 184	1,38	175.934	1,32
Betteraves à sucre	20.072	0,15	18.380	0,14	43.106	0,33	37 155	0,28	36.760	0,27	31.095	0,23
Chicorée	530		370		378		442		573		459	
Tabac	16.127	0,12	10.263	0,08	10.103	0,08	9.980	0,07	17.978	0,13	12.890	0,10
Anis	140		86		66		558		592		288	
Moutarde	1.524	0,01	1 172		1.367	0,01	3.996	0,03	11.655	0,08	3.943	0,03
Ricin	109		183		491	0,01	1.067	0,01	1.579	0,01	686	
Houblon	85		29		21		16		44		39	
Coton	91		336		2.198	0,02	645	0,01	919		838	0,01
Soya									20.411	0,15	4.082	0,03
Autres plantes industrielles	5.709	0,04	2.571		5.351	0,04	3.210	0,02	6.244	0,05	4.617	0,04
Total	**354.657**	**2,63**	**315.280**	**2,50**	**335.687**	**2,55**	**391.931**	**2,92**	**495.426**	**3,57**	**378.596**	**2,84**

PRODUCTION

CULTURES	RENDEMENT MOYEN PAR HECTARE						PRODUCTION TOTALE					
	1931	1932	1933	1934	1935	moyenne 1931 à 1935	1931	1932	1933	1934	1935	moyenne 1931 à 1935
	quintaux	quintaux	quintaux	quintaux	quintaux	quintaux	quintaux	quintaux	quintaux	quintaux	quintaux	quintaux
Chanvre (graines	4,7	4,5	3,9	4,1	4,2	4,2	227.152	193.255	189.342	189.918	195.181	198.969
Chanvre (filasse	5,6	5,4	5,4	5,4	4,9	5,4	272.374	259.168	260.349	246.271	227.203	253.073
Lin (graines	4,8	4,3	5,7	3,6	3,6	4,3	132.846	95.001	106.743	92.834	114.200	108.325
Lin (filasse)	2,6	2,5	3,3	2,9	3,0	2,9	71.468	55.893	63.298	75.327	95.288	72.255
Colza	3,9	4,2	6,9	2,9	3,9	4,1	265.101	192.172	268.559	173.344	498.331	279.501
Pavot	6,0	4,5	5,3	5,5	4,5	5,2	25.623	19.738	21.963	26.304	12.208	21 167
Tournesol	9,1	9,6	10,1	8,4	8,4	9,2	1.476.376	1.552.822	1 713.062	1 706.488	1.620.298	1.613.809
Betteraves à sucre	154,2	164,8	157,3	174,4	170,4	165,0	3.096.903	3.029.319	6.784.319	6.480.609	6.264.845	5.131.199
Chicorée	132,2	111,0	101,1	159,5	164,3	136,9	70.086	41.082	38.226	70.531	94.229	62.831
Tabac	7,0	6,9	6,2	5,9	7,2	6,8	113.063	70.804	62.797	59.056	130.351	87.214
Anis	6,1	7,0	5,4	6,8	6,5	6,6	855	606	357	3.815	3.864	1.899
Moutarde	3,4	4,1	6,6	4,4	3,4	3,9	5.161	4.795	9.083	17.813	39.604	15.291
Ricin	5,0	6,8	7,9	5,7	3,8	5,2	544	1.260	3.891	6.178	6.055	3.585
Houblon	5,7	5,2	4,5	4,8	5,4	5,3	483	151	95	77	238	209
Coton	2,8	6,9	1,7	3,€	4,6	3,1	252	2.331	3.848	2.304	4.249	2.597
Soya					5,6	5,6					115.499	23.099
Autres plantes industrielles	13,6	10,9	14,5	14,2	9,9	12,6	77.918	28.021	77.846	45.654	62.079	58.303

PRAIRIES ARTIFICIELLES, PRÉS NATURELS ET PÂTURAGES

CULTURES	SUPERFICIES						PRODUCTION FOURRAGE — RENDEMENTS PAR HECTARE						PRODUCTION FOURRAGE — TOTAL						PRODUCTION SEMENCE					
	1931	1932	1933	1934	1935	moyenne 1931 à 1935	1931	1932	1933	1934	1935	moyenne 1931 à 1935	1931	1932	1933	1934	1935	moyenne 1931 à 1935	1931	1932	1933	1934	1935	moyenne 1931 à 1936
	hectares						quintaux						quintaux						quintaux					
Luzerne	125.684	121.950	125.634	121.670	125.642	124.116	32,0	30,1	28,8	30,9	31,1	30,6	4.019.161	3.675.230	3.627.229	3.768.581	3.913.287	3.800.697	270.164	257 964	49.878	10.576	16.955	121 107
Trèfle	152.482	143.741	156.577	163.886	171 155	157.568	33,3	28,8	25,8	29,5	26,6	28,8	5.072.830	4.145.583	4.043.502	4.841.408	4.557.075	4.532.079	340.667	320.726	126.637	31.070	41.808	172.181
Millet fourrager	156.686	202.619	217.885	205.819	224.596	202.419	22,4	20,9	19,2	16,3	16,8	19,0	3.618.127	4.241.433	4.177.001	3.365.002	3.784.523	3.837.217						
Autres prairies artificielles	221.072	168.421	202.579	228.585	211.682	206.172	24,9	22,8	21,6	19,5	19,6	21,6	5.464.899	3.840.756	4.392.868	4.464.987	4.153.155	4.463.333						
Racines fourragères	35.856	32.921	35.216	39.816	41.429	36.446	142,2	123,2	100,1	111,7	105,0	115,5	4.669.657	4.055.112	3.525.503	4.448.780	4.349.807	4.209.771						
Prairies artificielles et autres cultures fourragères	*691.780*	*669.652*	*737.891*	*759.776*	*774.504*	*726.721*	—	—	—	—	—	—												
Prés naturels	*1.312.851*	*1.469.008*	*1.469.008*	*1.423.492*	*1.409.492*	*1.416.770*	*19,9*	*18,4*	*17,5*	*17,9*	*18,9*	*18,5*	*26.129.983*	*27.135.242*	*25.666.312*	*25.534.020*	*26.735.070*	*26.240.125*						
Pâturages	*2.741.624*	*2.511.551*	*2.511.551*	*2.467.610*	*2.447.610*	*2.535.989*	—	—	—	—	—	—												

RÉPARTITION DES SUPERFICIES PAR DÉPARTEMENTS

MOYENNE DES ANNÉES 1931—1935

	DÉPARTEMENTS ET RÉGIONS	Prairies artificielles — hectares	Prairies artificielles — % par rapport aux terres labourables	Prés naturels et pâturages — hectares	Prés naturels et pâturages — % par rapport à la superficie territoriale
1	Dorohoi	5.117	2,9	36.268	12,7
2	Botoşani	6.556	4,1	44.589	14,5
3	Iaşi	6.926	4,1	58.455	18,1
4	Roman	10.716	9,4	23.973	12,7
5	Vaslui	9.868	8,8	29.020	12,8
6	Fălciu	13.300	10,1	30.768	14,5
7	Tutova	16.350	9,7	30.291	12,1
8	Covurlui	11.564	6,0	14.794	5,5
9	Tecuci	8.202	5,9	17.894	7,4
10	Râmnicu-Sărat	7.267	4,6	41 757	12,6
	Plaine du Sirel et du Prul	*95.866*	*6,3*	*327.809*	*12,5*
1	Baia	6.739	7,3	24.426	7,3
2	Neamţ	5.031	6,1	69.894	17,6
3	Bacău	5.803	5,1	72.183	16,4
4	Putna	10.345	12,5	44.794	13,4
	Carpathes de Moldavie	*27.918*	*7,5*	*211.297*	*14,0*
1	Buzău	11.910	6,0	60.332	12,2
2	Prahova	20.847	15,8	52.041	10,3
3	Dâmboviţa	11.632	8,5	39.283	11,4
4	Muscel	1.220	6,5	46.680	15,2
5	Argeş	2.464	1,9	48.976	11,6
6	Vâlcea	1 741	2,1	65.024	15,9
7	Gorj	507	0,6	56.159	12,2
8	Mehedinţi	3.082	1,4	45.767	8,6
	Carpathes de Munténie	*53.403*	*5,3*	*414.262*	*11,9*
1	Dolj	7.828	1.8	32.865	5,0
2	Romanaţi	3.400	1,2	17.408	4,9
3	Olt	2.750	1,5	16.824	5,9
4	Teleorman	8.353	2,4	24.696	5,4
5	Vlaşca	17.032	5,4	16.105	3,6
6	Ilfov	40.237	11,3	18.169	3,5
7	Ialomiţa	21 747	4,6	41.372	5,8
8	Brăila	8.431	3,3	36.647	8,5
	Plaine du Danube	*109.778*	*4,2*	*204.086*	*5,3*
1	Tulcea	11.911	4,9	38.332	4,4
2	Constanţa	18.769	3,9	36.567	5,3
3	Durostor	8.937	4,3	21 752	6,7
4	Caliacra	15.158	5,4	19.661	4,4
	Dobrogea	*54.775*	*4,5*	*116.312*	*4,8*
	Ancien Royaume	**341.740**	**5,1**	**1.273.766**	**9,2**
1	Hotin	13.394	4,7	8.190	2,1
2	Soroca	5.266	1,6	22.804	5,2
3	Bălţi	6.034	1,5	55.590	10,5
4	Orhei	8.042	3,3	32.216	7,6
5	Lăpuşna	17 739	6,9	42.975	10,2
	Bessarabie du Nord	*50.475*	*3,4*	*161.775*	*7,4*
1	Tighina	4.372	1,1	70.248	11,1
2	Cetatea-Albă	6.467	1 1	82.498	10,8
3	Cahul	7.341	2,3	56.780	12,6
4	Ismail	4.904	1,8	17.936	4,2
	Bessarabie du Sud	*23.084*	*1,4*	*227.462*	*10,1*
	Bessarabie	**73.559**	**2,4**	**389.237**	**8,7**
1	Câmpulung	1 712	25,5	73.259	31,2
2	Suceava	8.885	14,6	13.230	10,1
3	Rădăuţi	11.105	17,9	46.619	19,7
4	Storojineţ	11.561	14,3	36.048	13,6
5	Cernăuţi	9.827	8,2	16.613	9,4
	Bucovine	**43.090**	**13,1**	**185.769**	**17,8**
1	Mureş	16.985	10,1	87 706	18,1
2	Ciuc	1.335	2,0	129.209	25,9
3	Odorhei	4.879	6,4	100.366	33,7
4	Trei-Scaune	9.575	11,3	23.621	7,1
5	Braşov	7.966	16,1	85.541	32,8
6	Făgăraş	3.444	4,6	53.655	22,1
7	Târnava-Mare	13.599	14,9	84.919	29,9
8	Târnava-Mică	12.666	12,8	48.143	23,1
9	Sibiu	8.898	12,4	74.936	21,2
10	Alba	7.274	6,9	83.696	24,4
11	Hunedoara	8.451	6,5	162.246	21 1
12	Turda	4.249	3,7	97.854	31,0
13	Cluj	6.764	4,9	115.697	24,0
	Plateau de Transylvanie	*106.085*	*8,3*	*1.147.589*	*23,5*
1	Sălaj	25.733	10,6	80.632	15,5
2	Bihor	30.988	10,7	150.528	20,2
3	Arad	14.776	5,2	83.295	13,3
4	Timiş-Torontal	30.495	5,5	88.885	11.7
5	Caraş	10.420	9,2	80.237	17 1
6	Severin	11.855	9,1	128.711	20,0
	Plaine de la Tissa	*124.267*	*7,7*	*612.288*	*16,3*
1	Maramureş	3.182	8,3	75.071	22,2
2	Năsăud	5.110	8,4	114.633	26,5
3	Someş	11.655	9,1	78.137	19,7
4	Satu-Mare	18.033	11,9	76.269	18,0
	Transylvanie du Nord	*37.980*	*10,0*	*344.119*	*21,6*
	Transylvanie	**268.332**	**8,2**	**2.103.987**	**20,6**
	ROUMANIE	**726.721**	**5,4**	**3.952.759**	**13,3**

PRAIRIES ARTIFICIELLES; PRÉS NATURELS ET PÂTURAGES

RÉPARTITION DES SUPERFICIES PAR DÉPARTEMENTS

MOYENNE DES ANNÉES

1931 — 1935

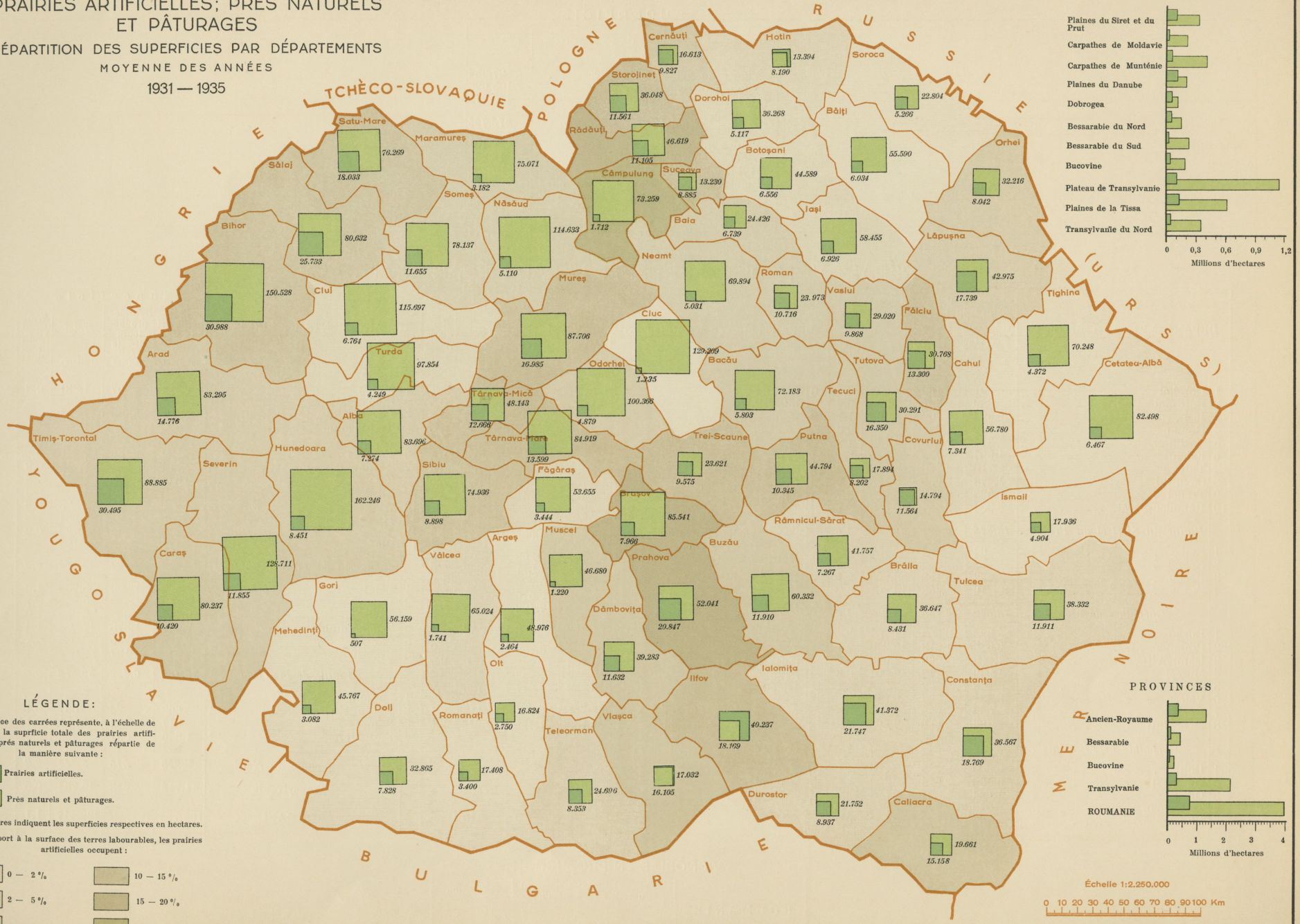

LÉGENDE:

La surface des carrées représente, à l'échelle de la carte, la suprficie totale des prairies artificielles ; prés naturels et pâturages répartie de la manière suivante :

Prairies artificielles.

Prés naturels et pâturages.

Les chiffres indiquent les superficies respectives en hectares.

Par rapport à la surface des terres labourables, les prairies artificielles occupent :

- 0 — 2 %
- 2 — 5 %
- 5 — 10 %
- 10 — 15 %
- 15 — 20 %
- 20 — 25 %

RÉGIONS AGRO-GÉOGRAPHIQUES

PROVINCES

Échelle 1:2.250.000

0 10 20 30 40 50 60 70 80 90 100 Km

VIGNES

1935

SUPERFICIE

CLASSIFICATION	hectares
Vignes indigènes non greffées	27.254
Vignes américaines greffées	105.626
Hybrides producteurs directs	140.315
Vignobles en production	*273.195*
Vignes indigènes non greffées	9.181
Vignes américaines greffées	18.249
Hybrides producteurs directs	27.309
Plantations américaines porte-greffes	483
Vignobles jeunes	*55.222*
Total général	**328.417**

RÉPARTITION DE LA SUPERFICIE PAR DÉPARTEMENTS

DÉPARTEMENTS ET RÉGIONS	Superficie: Vignes américaines greffées et vignes indigènes non greffées (hectares)	Superficie: Hybrides producteurs directs (hectares)	Superficie: Total (hectares)	% par rapport à la superficie territoriale
1 Dorohoi	91	162	253	0,1
2 Botoşani	389	301	690	0,2
3 Iaşi	2.694	769	3.463	1 1
4 Roman	172	442	614	0,3
5 Vaslui	374	2.408	2.782	1,2
6 Fălciu	1.697	2.773	4.470	2,1
7 Tutova	716	4.380	5.096	2,0
8 Covurlui	1.473	3.655	5.128	1,9
9 Tecuci	2.828	6.150	8.978	3,7
10 Râmnicu-Sărat	8.384	2.451	10.835	3,2
Plaine du Siret et du Prut	*18.818*	*23.491*	*42.309*	*1,6*
1 Baia	64	94	158	
2 Neamţ				
3 Bacău	832	3.158	3.990	0,1
4 Putna	12.716	1.488	14.204	4,2
Carpathes de Moldavie	*13.612*	*4.740*	*18.352*	*1,2*
1 Buzău	5.898	5.863	11 761	2,4
2 Prahova	9.636	1.313	10.949	2,1
3 Dâmboviţa	1.074	466	1.540	0,4
4 Muscel	1.949	112	2.061	0,6
5 Argeş	148	372	520	0,1
6 Vâlcea	8.431	587	9.018	2,2
7 Gorj	689	1 920	2.609	0,5
8 Mehedinţi	1 107	5.986	7.093	1,3
Carpathes de Munténie	*28.932*	*16.619*	*45.551*	*1,3*
1 Dolj	5.000	5.705	10.705	1,6
2 Romanaţi	5.560	3.574	9.134	2,5
3 Olt	1.004	1.591	2.595	0,9
4 Teleorman	578	7 772	8.350	1,8
5 Vlaşca	767	3.473	4.240	0,9
6 Ilfov	1.891	3.829	5.720	1,1
7 Ialomiţa	875	2.912	3.787	0,5
8 Brăila	591	903	1.494	0,3
Plaine du Danube	*16.266*	*29.759*	*46.025*	*1,2*
1 Tulcea	2.512	1.684	4.196	0,5
2 Constanţa	1.206	3.262	4.468	0,6
3 Durostor	1 768	1.399	3.167	0,9
4 Caliacra	488	1 141	1.629	0,3
Dobrogea	*5.974*	*7.486*	*13.460*	*0,5*
Ancien Royaume	**83.602**	**82.095**	**165.697**	**1,2**
1 Hotin	101	262	363	0,1
2 Soroca	971	1.671	2.642	0,6
3 Bălţi	1.535	5.700	7.235	1,3
4 Orhei	5.578	9.516	15.094	3,5
5 Lăpuşna	9.311	17.123	26.434	6,3
Bessarabie du Nord	*17.496*	*34.272*	*51.768*	*2,4*
1 Tighina	3.432	16.762	20.194	3,2
2 Cetatea-Albă	5.408	12.288	17.696	2,3
3 Cahul	3.849	11.334	15.183	3,4
4 Ismail	5.288	2.817	8.105	1,9
Bessarabie du Sud	*17.977*	*43.201*	*61.178*	*2,7*
Bessarabie	**35.743**	**77.473**	**112.946**	**2.5**
1 Câmpulung				
2 Suceava				
3 Rădăuţi				
4 Storojineţ	2	8	10	
5 Cernăuţi				
Bucovine	**2**	**8**	**10**	
1 Mureş	1.314	67	1.381	0,3
2 Ciuc				
3 Odorhei	95	6	101	
4 Trei-Scaune				
5 Braşov				
6 Făgăraş	180	36	216	0,1
7 Târnava-Mare	2.114	601	2.715	0,9
8 Târnava-Mică	3.647	66	3.713	1,8
9 Sibiu	1 110	121	1.231	0,3
10 Alba	2.971	54	3.025	0,9
11 Huniedoara	350	31	381	
12 Turda	786	4	790	0,2
13 Cluj	177	15	192	
Plateau de Transylvanie	*12.744*	*1.001*	*13.745*	*0,3*
1 Sălaj	3.366	1.884	5.250	1,0
2 Bihor	4.139	1.408	5.547	0,7
3 Arad	6.147	403	6.550	1,0
4 Timiş-Torontal	9.653	1.375	11.028	1,4
5 Caraş	2.298	1.235	3.533	0,7
6 Severin	543	127	670	0,1
Plaine de la Tissa	*26.146*	*6.432*	*32.578*	*0,8*
1 Maramureş				
2 Năsăud	663	24	687	0,1
3 Someş	317	34	351	0,1
4 Satu-Mare	1.846	557	2.403	0,5
Transylvanie du Nord	*2.826*	*615*	*3.441*	*0,2*
Transylvanie	**41.716**	**8.048**	**49.764**	**0,5**
ROUMANIE	**160.793**	**167.624**	**328.417**	**1,1**

VIGNOBLES EN PRODUCTION

ROUMANIE	Superficie (hectares)	Rendement à l'ha (hectolitres)	Production (hectolitres)
	273.195	**38,2**	**10.458.091**

V GNES

RÉPARTITION DES SUPERFICIES PAR DÉPARTEMENTS

1935

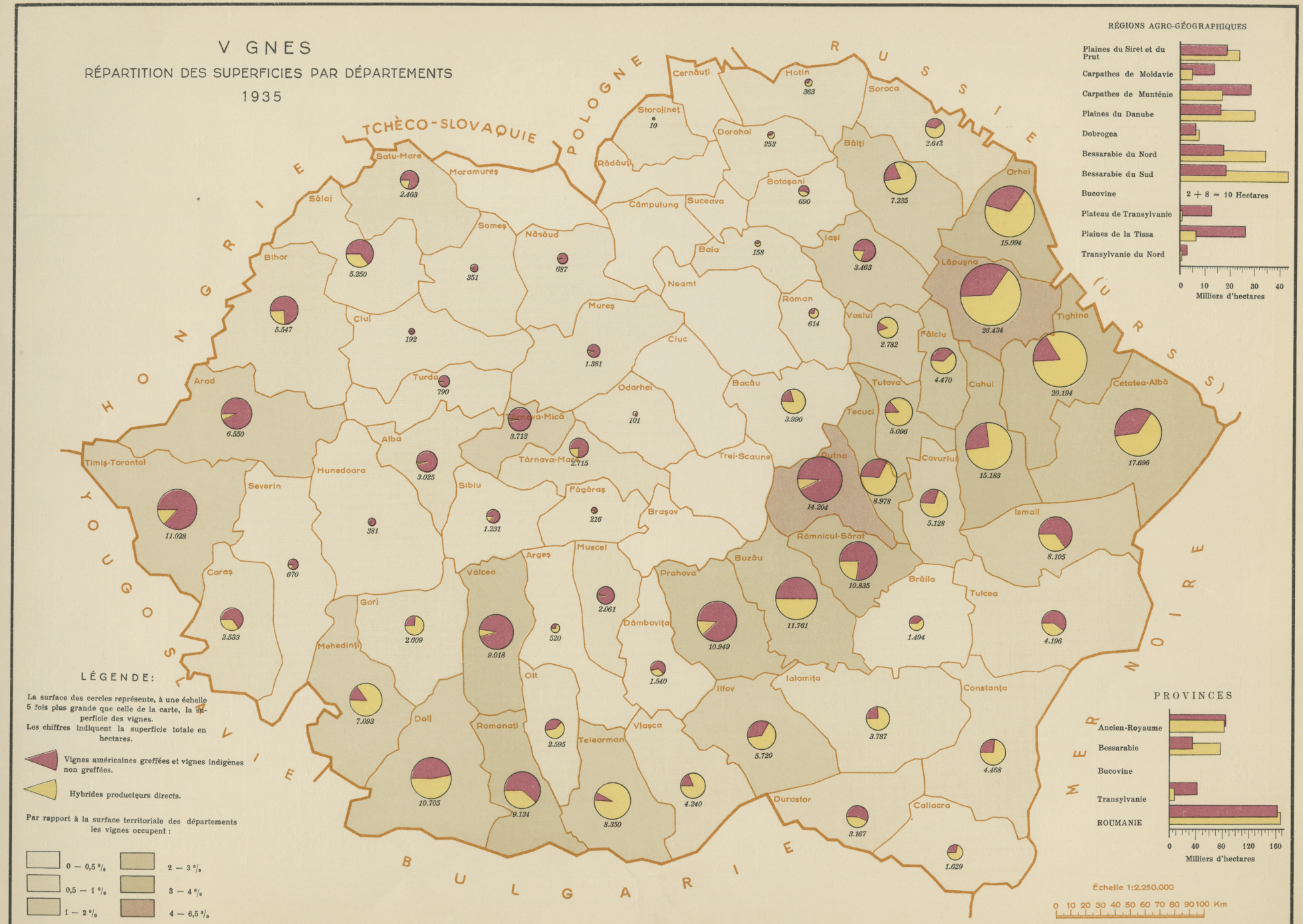

RÉGIONS AGRO-GÉOGRAPHIQUES

LÉGENDE:

La surface des cercles représente, à une échelle 5 fois plus grande que celle de la carte, la superficie des vignes.
Les chiffres indiquent la superficie totale en hectares.

Vignes américaines greffées et vignes indigènes non greffées.

Hybrides producteurs directs.

Par rapport à la surface territoriale des départements les vignes occupent :

- 0 — 0,5 %
- 0,5 — 1 %
- 1 — 2 %
- 2 — 3 %
- 3 — 4 %
- 4 — 6,5 %

ARBRES FRUITIERS

1932

RÉPARTITION PAR DÉPARTEMENTS

DÉPARTEMENTS ET RÉGIONS	Pruniers	Noyers	Pommiers	Poiriers	Griottiers et Cerisiers	Abricotiers	Pêchers	Cognassiers
	Nombre d'arbres							
1 Dorohoi	149.820	61 967	97.505	69.485	147.300	10.834	1 209	8.320
2 Botoşani	159.770	30.607	52.336	40.286	79.571	11.009	803	10.410
3 Iaşi	182.705	79.825	66.426	48.335	119.671	46.664	10.298	12.079
4 Roman	115.198	60.984	56.409	37.027	103.979	6.752	2.296	6.544
5 Vaslui	149.406	63.317	39.905	20.035	86.864	22.953	4.342	24.239
6 Fălciu	112.445	36.624	22.751	19.960	85.037	31 299	2.750	39.005
7 Tutova	185.079	53.326	33.387	14.770	127.569	27.242	2.154	13.658
8 Covurlui	44.420	19.320	14.067	4.051	38.888	13.762	1.071	5.032
9 Tecuci	231.810	71.343	61.090	27.008	93.758	51.478	8.066	28.459
10 Râmnicu-Sărat	1.015.813	85.179	108.372	60.401	94.944	17 989	9.836	16.167
Plaine du Siret et du Prut	*2.346.466*	*562.492*	*552.248*	*341.358*	*977.581*	*239.982*	*42.825*	*163.913*
1 Baia	166.174	37.593	124.609	51.517	82.824	8.209	1.446	3.875
2 Neamţ	183.128	41 942	52.947	45.775	133.508	2.012	172	2.745
3 Bacău	430.426	72.462	88.934	52.547	110.487	24.405	21.823	17 907
4 Putna	725.275	117 729	79.245	90.280	112.194	45.255	13.857	30.691
Carpathes de Moldavie	*1.505.003*	*269.726*	*345.735*	*240.119*	*439.013*	*79.881*	*37.298*	*55.218*
1 Buzău	4.287.435	127.255	106.095	93.044	95.962	41.568	33.674	42.414
2 Prahova	3.481.252	131.371	232.413	106.523	133.368	85.554	57.011	66.082
3 Dâmboviţa	4.215.093	193.548	203.274	87.007	90.400	107 191	17.533	29.770
4 Muscel	3.275.362	79.707	146.912	106.692	96.449	40.798	37.424	16.473
5 Argeş	5.175.111	76.336	110.516	73.897	102.039	76.985	16.115	31.886
6 Vâlcea	3.105.811	127.347	203.393	87 162	88.559	48.141	32.770	36.061
7 Gorj	3.034.422	53.219	113.593	93.177	77 187	7.034	14.318	21 787
8 Mehedinţi	3.156.329	95.877	93.632	48.379	117 948	14.579	10.923	49.086
Carpathes de Munténie	*29.730.815*	*884.660*	*1.209.828*	*695.881*	*801.912*	*421.850*	*219.768*	*293.559*
1 Dolj	571 976	38.286	59.762	29.046	83.245	44.125	5.350	30.109
2 Romanaţi	645.336	49.182	69.477	42.845	55.466	39.483	8.630	20.437
3 Olt	3.041 160	17.646	37.982	16.101	68.280	39.842	6.308	15.832
4 Teleorman	164.571	18.971	50.761	20.511	54.313	62.998	2.896	21.453
5 Vlaşca	134.041	19.786	56.706	18.939	81.803	94.714	7.623	12.994
6 Ilfov	128.755	42.898	47 704	25.293	124.065	186.787	26.738	33.160
7 Ialomiţa	90.410	12.676	35.489	14.387	32.643	32.404	3.950	11 185
8 Brăila	25.872	3.706	11.816	3.306	10.722	23.479	1.500	3.255
Plaine du Danube	*4.802.121*	*203.151*	*369.697*	*170.428*	*510.537*	*523.832*	*62.995*	*148.425*
1 Tulcea	38.840	22.688	23.621	13.178	29.116	55.874	2.672	21 928
2 Constanţa	36.336	7.308	30.139	9.007	5.531	57.590	2.252	2.133
3 Durostor	45.714	25.064	25.005	22.548	27.283	20.811	6.796	6.840
4 Caliacra	30.422	4.178	9.425	4.862	4.432	12.501	4.480	2.099
Dobrogea	*151.312*	*59.238*	*88.190*	*49.595*	*66.362*	*146.776*	*16.200*	*33.000*
Ancien Royaume	**38.535.717**	**1.979.267**	**2.565.698**	**1.497.381**	**2.795.405**	**1.412.321**	**379.086**	**694.115**

DÉPARTEMENTS ET RÉGIONS	Pruniers	Noyers	Pommiers	Poiriers	Griottiers et Cerisiers	Abricotiers	Pêchers	Cognassiers
	Nombre d'arbres							
1 Hotin	427.092	137.557	298.206	113.456	262.970	11 198	1.342	7 102
2 Soroca	200.876	105.167	142.634	56.869	215.436	32.569	1.297	4.502
3 Bălţi	204.715	103.188	77.651	36.124	279.762	46.707	5.845	9.739
4 Orhei	200.920	128.415	85.611	37.895	207 769	35.699	3.994	6.327
5 Lăpuşna	1.444.045	701 965	277 312	61.216	534.017	57.432	5.960	14.965
Bessarabie du Nord	*2.477.648*	*1 176.292*	*881 414*	*305.560*	*1.499.954*	*183.605*	*18.438*	*42.635*
1 Tighina	325.564	74.003	424.952	86.861	141.323	80.517	1.660	13.653
2 Cetatea-Albă	42.775	181.678	81 924	18.299	90.585	35.333	969	3.901
3 Cahul	44.507	17 213	15.808	6.150	38.769	31.334	4.045	1.896
4 Ismail	19.495	11.437	7.846	7 177	10.855	39.681	1.851	6.083
Bessarabie du Sud	*432.341*	*284.331*	*530.530*	*118.487*	*281.532*	*186.865*	*8.525*	*25.533*
Bessarabie	**2.909.989**	**1.460.623**	**1.411.944**	**424.047**	**1.781.486**	**370.470**	**26.963**	**68.168**
1 Câmpulung	23.092	2.578	33.371	14.855	11.652	17		45
2 Suceava	91.259	25.567	82.611	37.807	46.245	789	182	1.036
3 Rădăuţi	77.948	9.294	81 952	39.192	36.137	57	247	284
4 Storojineţ	111.088	16.630	97.853	51.220	88.938	233	228	697
5 Cernăuţi	115.754	31.313	154.714	75.201	108.867	3.193	4.522	987
Bucovine	**419.141**	**85.382**	**450.501**	**218.275**	**291.839**	**4.289**	**5.179**	**3.049**
1 Mureş	429.118	24.264	196.798	60.621	67.580	6.871	16.833	7 163
2 Ciuc	39.533	168	41.213	21.504	12.725			
3 Odorhei	227.004	8.274	156.597	39.045	47.487	617	1.406	609
4 Trei-Scaune	129.503	6.264	121 213	36.210	38.943	915	444	461
5 Braşov	82.134	7.388	92.897	33.754	7.446	2.352	15	151
6 Făgăraş	113.782	9.378	138.059	41.500	11 787	1.265	2.709	722
7 Târnava-Mare	221.366	19.720	180.162	74.467	8.739	2.309	23.991	6.451
8 Târnava-Mică	267.053	31.813	150.185	52.805	13.113	3.736	51.618	25.236
9 Sibiu	223.404	21.063	211.679	53.706	21 969	3.475	24.387	6.802
10 Alba	415.566	32.061	175.171	47.852	44.240	8.218	44.927	11.557
11 Huniedoara	1.467.609	962.438	467 153	263.047	55.352	4.893	25.148	4.814
12 Turda	311.357	19.223	128.596	41.826	36.726	6.484	8.098	5.131
13 Cluj	380.712	16.157	149.247	35.487	18.602	2.826	5.255	4.156
Plateau de Transylvanie	*4.308.141*	*1.158.211*	*2.208.970*	*801.824*	*384.709*	*43.961*	*204.831*	*73.253*
1 Sălaj	877.232	98.003	322.958	94.338	83.463	25.681	114.248	44.984
2 Bihor	709.185	120.303	180.572	80.288	88.599	19.109	72.355	25.653
3 Arad	1 182.744	73.837	279.989	106.411	223.926	59.884	76.051	21 714
4 Timiş-Torontal	803.927	58.679	170.174	72.546	178.072	53.008	93.791	54.601
5 Caraş	1 733.482	72.649	138.989	58.326	108.659	10.336	92.293	10.545
6 Severin	1.436.567	59.427	215.368	64.103	98.496	7.511	37 700	6.532
Plaine de la Tissa	*6.743.137*	*482.898*	*1.308.050*	*476.012*	*781.215*	*175.529*	*486.438*	*164.029*
1 Maramureş	159.551	8.297	229.637	30.252	3.580	85	295	231
2 Năsăud	165.610	13.914	381.286	84.660	18.438	1 189	4.626	1.097
3 Someş	757.830	39.526	566.761	52.578	143.082	2.132	10.019	1 980
4 Satu-Mare	634.259	86.106	222.672	65.293	39.426	5.148	34.226	8.111
Transylvanie du Nord	*1 717.250*	*147.843*	*1.400.356*	*232.783*	*204.526*	*8.554*	*49.166*	*11.419*
Transylvanie	**12.768.528**	**1.788.952**	**4.917.376**	**1.510.619**	**1.370.450**	**228.044**	**740.435**	**248.701**
ROUMANIE	**54.633.375**	**5.314.224**	**9.345.519**	**3.650.322**	**6.239.180**	**2.015.124**	**1.151.663**	**1.01 .033**

ARBRES FRUITIERS

RÉPARTITION PAR DÉPARTEMENTS

1932

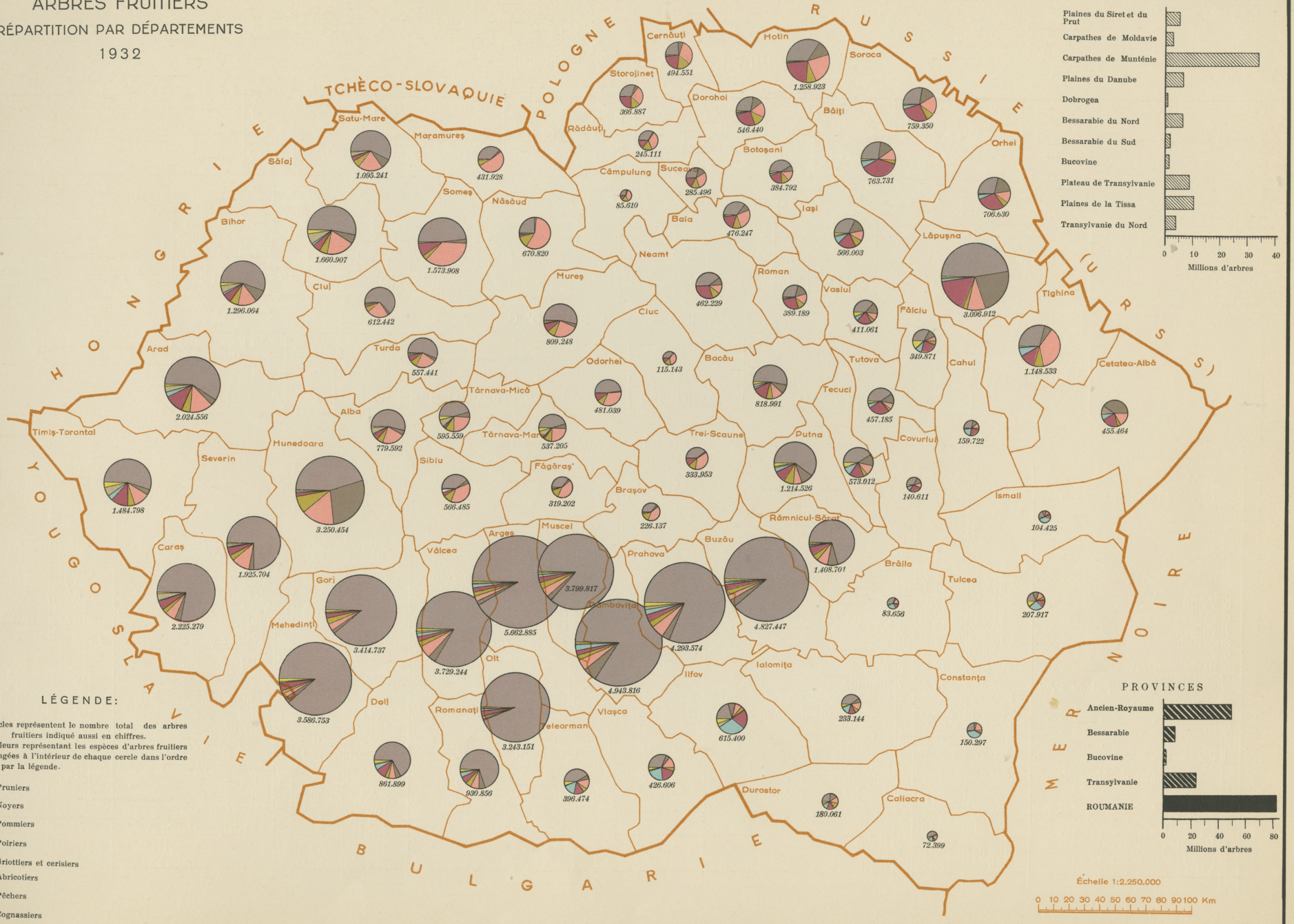

LÉGENDE:

Les cercles représentent le nombre total des arbres fruitiers indiqué aussi en chiffres.
Les couleurs représentant les espèces d'arbres fruitiers sont rangées à l'intérieur de chaque cercle dans l'ordre indiqué par la légende.

- Pruniers
- Noyers
- Pommiers
- Poiriers
- Griottiers et cerisiers
- Abricotiers
- Pêchers
- Cognassiers

BOIS ET FORÊTS

RÉPARTITION PAR CATÉGORIES DE PROPRIÉTÉ

1931

	Forêts de l'État		Forêts particulières administrées par l'État		Forêts des institutions publiques		Forêts particulières		Total (Y compris les clairières)	
ROUMANIE	hectares	%	hectares	%	hectares	%	hectares	%	hectares	%
	2.053.691	28,79	1 921.530	26,95	217.880	3,05	2.941.099	41 21	7 134.200	100,00

RÉPARTITION PAR ESPÈCES FORESTIÈRES

	Conifères		Hêtre		Chêne		Orme, frêne, érable		Autres essences feuillées à bois dur		Total des essences feuillées		Essences blanches		Total général (Non compris les clairières)	
ROUMANIE	hectares	%	hectares	%	hectares	%	hectares	%	hectares	%	hectares	%	hectares	%	hectares	%
	1.586.668	25,0	2.410.053	38,0	1.521.894	24,0	83.458	1,4	451.450	7 1	4.466.855	70,5	282.948	4,5	6.336.471	100,0

RÉPARTITION PAR CLASSES D'ÂGE

	1—20 ans		21—40 ans		41—60 ans		61—80 ans		80—100 ans		Au-dessus de 100 ans		Total (Non compris les clairières)	
ROUMANIE	hectares	%	hectares	%	hectares	%	hectares	%	hectares	%	hectares	%	hectares	%
	2.048.567	32,3	1.212.244	19,1	792.910	12,5	690.355	10,9	670.692	10,6	921 703	14,6	6.336.471	100,0

RÉPARTITION PAR DÉPARTEMENTS

DÉPARTEMENTS ET RÉGIONS	SUPERFICIE (non compris les clairières) hectares	% par rapport à la superficie territoriale
1 Dorohoi	28.296	9,94
2 Botoşani	38.990	12,70
3 Iaşi	37 793	11 71
4 Roman	27.232	14,48
5 Vaslui	34.200	15,13
6 Fălciu	21.331	10,06
7 Tutova	26.366	10,55
8 Covurlui	10.018	3,76
9 Tecuci	32.602	12,53
10 Râmnicu-Sărat	50.655	15.23
Plaine du Siret et du Prut	*307.483*	*11,69*
1 Baia	63.716	19,00
2 Neamţ	250.252	62,92
3 Bacău	192.308	43,60
4 Putna	136.772	40,95
Carpathes de Moldavie	*643.048*	*42,64*
1 Buzău	120.904	24,50
2 Prahova	146.868	29,14
3 Dâmboviţa	105.518	30,67
4 Muscel	159.304	52,09
5 Argeş	162.644	38,60
6 Vâlcea	158.692	38,88
7 Gorj	212.094	46,31
8 Mehedinţi	89.458	16,81
Carpathes de Munténie	*1.155.482*	*33,32*
1 Dolj	58.384	8,92
2 Romanaţi	25.569	7 18
3 Olt	25.275	8,82
4 Teleorman	20.634	4,51
5 Vlaşca	44.197	9,83
6 Ilfov	45.612	8,81
7 Ialomiţa	28.973	4,08
8 Brăila	18.809	4,40
Plaine du Danube	*267.453*	*6,93*
1 Tulcea	72.019	7,34
2 Constanţa	13.621	1 97
3 Durostor	71.493	22,16
4 Caliacra	31.415	6,98
Dobrogea	*188.548*	*8,10*
Ancien Royaume	**2.562.014**	**18,57**
1 Hotin	45.003	11,89
2 Soroca	16.624	3,83
3 Bălţi	19.629	3,74
4 Orhei	36.732	8,65
5 Lăpuşna	64.224	15,36
Bessarabie du Nord	*182.212*	*8,35*
1 Tighina	21.363	3,37
2 Cetatea-Albă	1.308	0,17
3 Cahul	10.521	2,34
4 Ismail	60	0,01
Bessarabie du Sud	*33.252*	*1,46*
Bessarabie	**215.464**	**4,8**
1 Câmpulung	198.208	84,37
2 Suceava	24.698	18,86
3 Rădăuţi	124.560	52,75
4 Storojineţ	83.728	31,55
5 Cernăuţi	21.475	12,12
Bucovine	**452.669**	**43,35**
1 Mureş	208.220	49,54
2 Ciuc	162.280	32,03
3 Odorhei	100.994	34,36
4 Trei-Scaune	165.117	42,45
5 Braşov	118.708	79,61
6 Făgăraş	70.980	29,04
7 Târnava-Mare	81.521	24,42
8 Târnava-Mică	30.902	17 92
9 Sibiu	141.318	39,04
10 Alba	90.748	24,88
11 Huniedoara	336.237	43,05
12 Turda	83.050	23,63
13 Cluj	119.534	23,53
Plateau de Transylvanie	*1 709.609*	*35,07*
1 Sălaj	89.622	23,49
2 Bihor	175.033	22,16
3 Arad	148.866	24,79
4 Timiş-Torontal	35.226	4,81
5 Caraş	166.879	37,07
6 Severin	266.565	40,51
Plaine de la Tissa	*882.191*	*23,44*
1 Maramureş	147.803	43,71
2 Năsăud	165.962	38,31
3 Someş	102.002	21,63
4 Satu-Mare	98.757	20,14
Transylvanie du Nord	*514.524*	*32,33*
Transylvanie	**3.106.324**	**30,39**
ROUMANIE	**6.336.471**	**21,48**

FORÊTS

RÉPARTITION PAR DEPARTEMENTS

1935

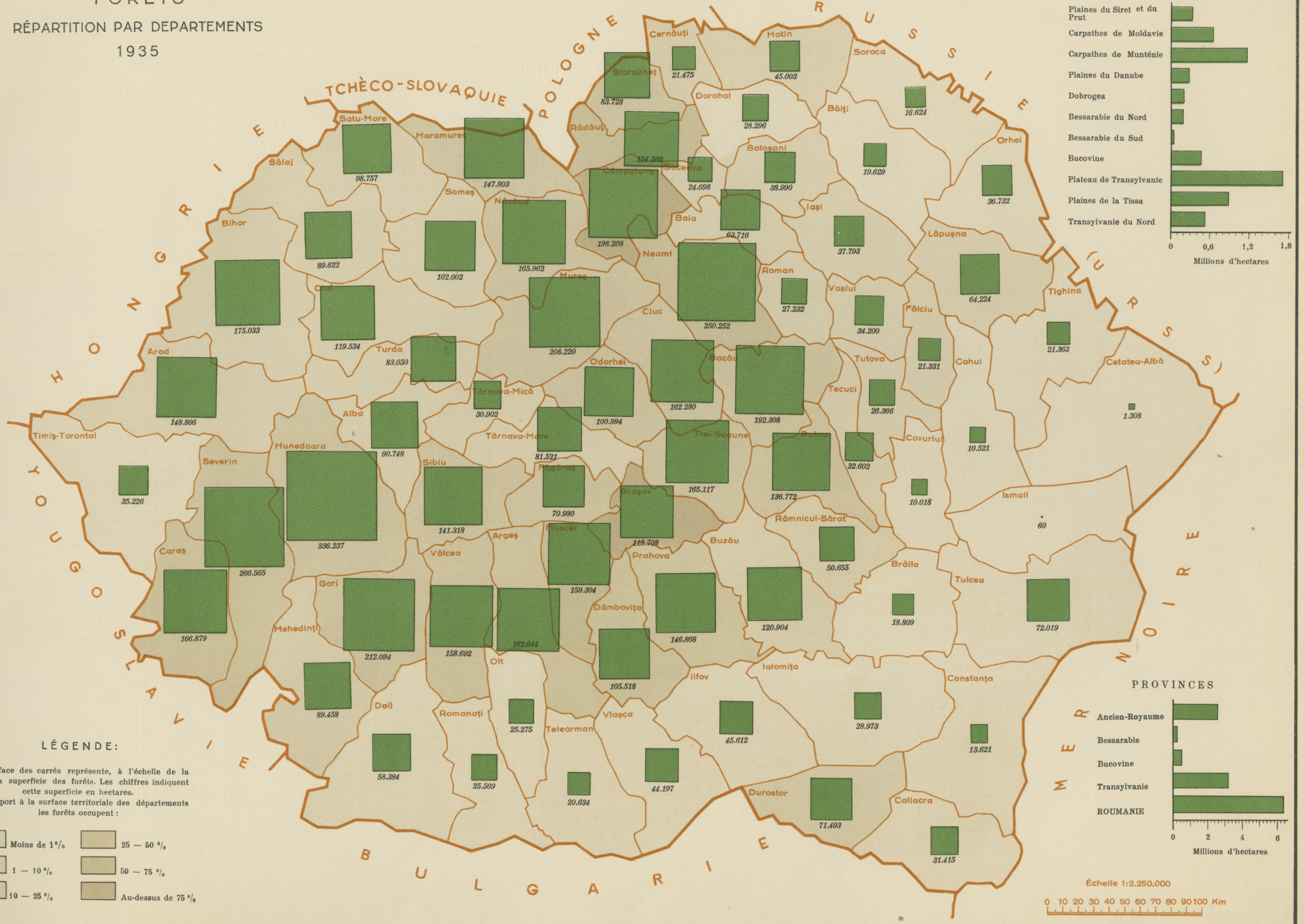

LÉGENDE:

La surface des carrés représente, à l'échelle de la carte, la superficie des forêts. Les chiffres indiquent cette superficie en hectares.
Par rapport à la surface territoriale des départements les forêts occupent :

- Moins de 1 %
- 1 — 10 %
- 10 — 25 %
- 25 — 50 %
- 50 — 75 %
- Au-dessus de 75 %

RÉGIONS AGRO-GÉOGRAPHIQUES

PROVINCES

Échelle 1:2.250.000

0 10 20 30 40 50 60 70 80 90 100 Km

ESPÈCE CHEVALINE

1935

ROUMANIE	Etalons	Chevaux	Juments	Poulains	Total	Densité par km²	Densité par 1000 habitants
	Nombre de têtes						
	62.232	905.644	856.587	338.203	2.162.666	7,3	113

RÉPARTITION PAR DÉPARTEMENTS

	DÉPARTEMENTS ET RÉGIONS	Nombre de têtes
1	Dorohoi	31 105
2	Botoşani	28.974
3	Iaşi	25.682
4	Roman	22.661
5	Vaslui	12.331
6	Fălciu	14.116
7	Tutova	12.799
8	Covurlui	12.645
9	Tecuci	16.019
10	Râmnicu-Sărat	35.412
	Plaine du Siret et du Prut	*211.744*
1	Baia	20.812
2	Neamţ	19.519
3	Bacău	23.317
4	Putna	19.924
	Carpathes de Moldavie	*83.572*
1	Buzău	32.939
2	Prahova	31 166
3	Dâmboviţa	38.761
4	Muscel	6.611
5	Argeş	13.573
6	Vâlcea	8.974
7	Gorj	9.523
8	Mehedinţi	20.869
	Carpathes de Munténie	*162.416*
1	Dolj	38.425
2	Romanaţi	15.999
3	Olt	6.696
4	Teleorman	28.787
5	Vlaşca	54.383
6	Ilfov	84.222
7	Ialomiţa	102.768
8	Brăila	49.507
	Plaine du Danube	*380.787*
1	Tulcea	47 739
2	Constanţa	74.574
3	Durostor	36.136
4	Caliacra	44.691
	Dobrogea	*203.140*
	Ancien Royaume	**1.041.659**
1	Hotin	55.357
2	Soroca	57.030
3	Bălţi	108.410
4	Orhei	37.211
5	Lăpuşna	32.300
	Bessarabie du Nord	*290.308*
1	Tighina	60.982
2	Cetatea-Albă	91.426
3	Cahul	52.312
4	Ismail	51.849
	Bessarabie du Sud	*256.569*
	Bessarabie	**546.877**
1	Câmpulung	8.452
2	Suceava	15.009
3	Rădăuţi	17.004
4	Storojineţ	16.878
5	Cernăuţi	28.329
	Bucovine	**85.672**
1	Mureş	14.548
2	Ciuc	15.050
3	Odorhei	15.275
4	Trei-Scaune	13.555
5	Braşov	14.313
6	Făgăraş	11.458
7	Târnava-Mare	13.235
8	Târnava-Mică	5.652
9	Sibiu	18.607
10	Alba	7.010
11	Hunedoara	15.147
12	Turda	9.450
13	Cluj	8.001
	Plateau de Transylvanie	*161.301*
1	Sălaj	21.520
2	Bihor	40.460
3	Arad	60.473
4	Timiş-Torontal	104.256
5	Caraş	20.150
6	Severin	28.253
	Plaine de la Tissa	*275.112*
1	Maramureş	11.353
2	Năsăud	15.146
3	Someş	7.571
4	Satu-Mare	17 975
	Transylvanie du Nord	*52.045*
	Transylvanie	**488.458**
	ROUMANIE	**2.162.666**

ESPÈCE CHEVALINE

NOMBRE DE TÊTES PAR DÉPARTEMENTS

1935

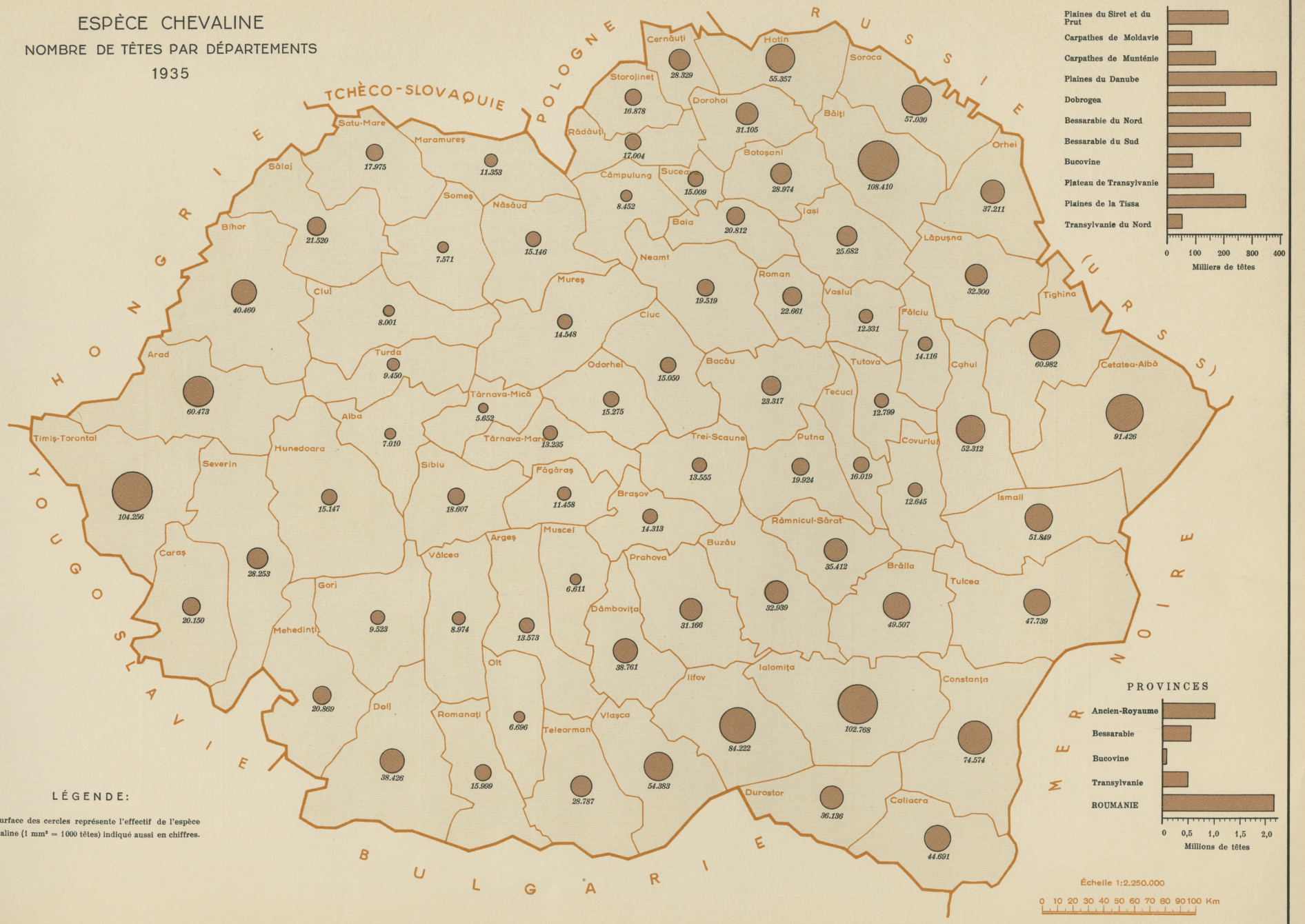

LÉGENDE:

La surface des cercles représente l'effectif de l'espèce chevaline (1 mm² = 1000 têtes) indiqué aussi en chiffres.

RÉGIONS AGRO-GÉOGRAPHIQUES

PROVINCES

Échelle 1:2.250.000

0 10 20 30 40 50 60 70 80 90 100 Km

ESPÈCE BOVINE

1935

ROUMANIE	Taureaux	Boeufs	Vaches laitières	Vaches stériles	Veaux	Total	Densité par	
	Nombre de têtes						km²	1000 habitants
	28.916	1.073.484	1.696.643	558.427	968.433	4.325.903	14,6	226

RÉPARTITION PAR DÉPARTEMENTS

	DÉPARTEMENTS ET RÉGIONS	Nombre de têtes
1	Dorohoi	63.100
2	Botoşani	62.655
3	Iaşi	73.650
4	Roman	40.636
5	Vaslui	46.768
6	Fălciu	37.255
7	Tutova	50.675
8	Covurlui	43.038
9	Tecuci	42.754
10	Râmnicu-Sărat	53.377
	Plaine du Siret et du Prut	*513.908*
1	Baia	40.382
2	Neamţ	57 718
3	Bacău	63.112
4	Putna	41.832
	Carpathes de Moldavie	*203.044*
1	Buzău	68.077
2	Prahova	82.214
3	Dâmboviţa	72.174
4	Muscel	47.576
5	Argeş	74.629
6	Vâlcea	71.760
7	Gorj	93.521
8	Mehedinţi	87 788
	Carpathes de Munténie	*597 739*
1	Dolj	114.627
2	Romanaţi	59.980
3	Olt	45.485
4	Teleorman	82.819
5	Vlaşca	64.134
6	Ilfov	64.336
7	Ialomiţa	76.216
8	Brăila	51.552
	Plaine du Danube	*559.149*
1	Tulcea	52.677
2	Constanţa	63.955
3	Durostor	31.489
4	Caliacra	32.478
	Dobrogea	*180.599*
	Ancien Royaume	**2.054.439**
1	Hotin	55.073
2	Soroca	63.041
3	Bălţi	134.341
4	Orhei	57.245
5	Lăpuşna	61.908
	Bessarabie du Nord	*371.608*
1	Tighina	72.572
2	Cetatea-Albă	75.695
3	Cahul	56.594
4	Ismail	35.339
	Bessarabie du Sud	*240.200*
	Bessarabie	**611.808**
1	Câmpulung	46.676
2	Suceava	29.633
3	Rădăuţi	42.782
4	Storojineţ	50.587
5	Cernăuţi	46.915
	Bucovine	**216.593**
1	Mureş	77.444
2	Ciuc	71.399
3	Odorhei	40.470
4	Trei-Scaune	38.074
5	Braşov	39.347
6	Făgăraş	19.738
7	Târnava-Mare	38.785
8	Târnava-Mică	38.995
9	Sibiu	42.605
10	Alba	55.577
11	Huniedoara	109.777
12	Turda	50.457
13	Cluj	58.457
	Plateau de Transylvanie	*681 125*
1	Sălaj	100.181
2	Bihor	137 955
3	Arad	82.019
4	Timiş-Torontal	95.352
5	Caraş	47.507
6	Severin	69.895
	Plaine de la Tissa	*532.909*
1	Maramureş	37.345
2	Năsăud	47.500
3	Someş	56.803
4	Satu-Mare	87.381
	Transylvanie du Nord	*229.029*
	Transylvanie	**1.443.063**
	ROUMANIE	**4.325.903**

ESPÈCE BOVINE

NOMBRE DE TÊTES PAR DÉPARTEMENTS

1935

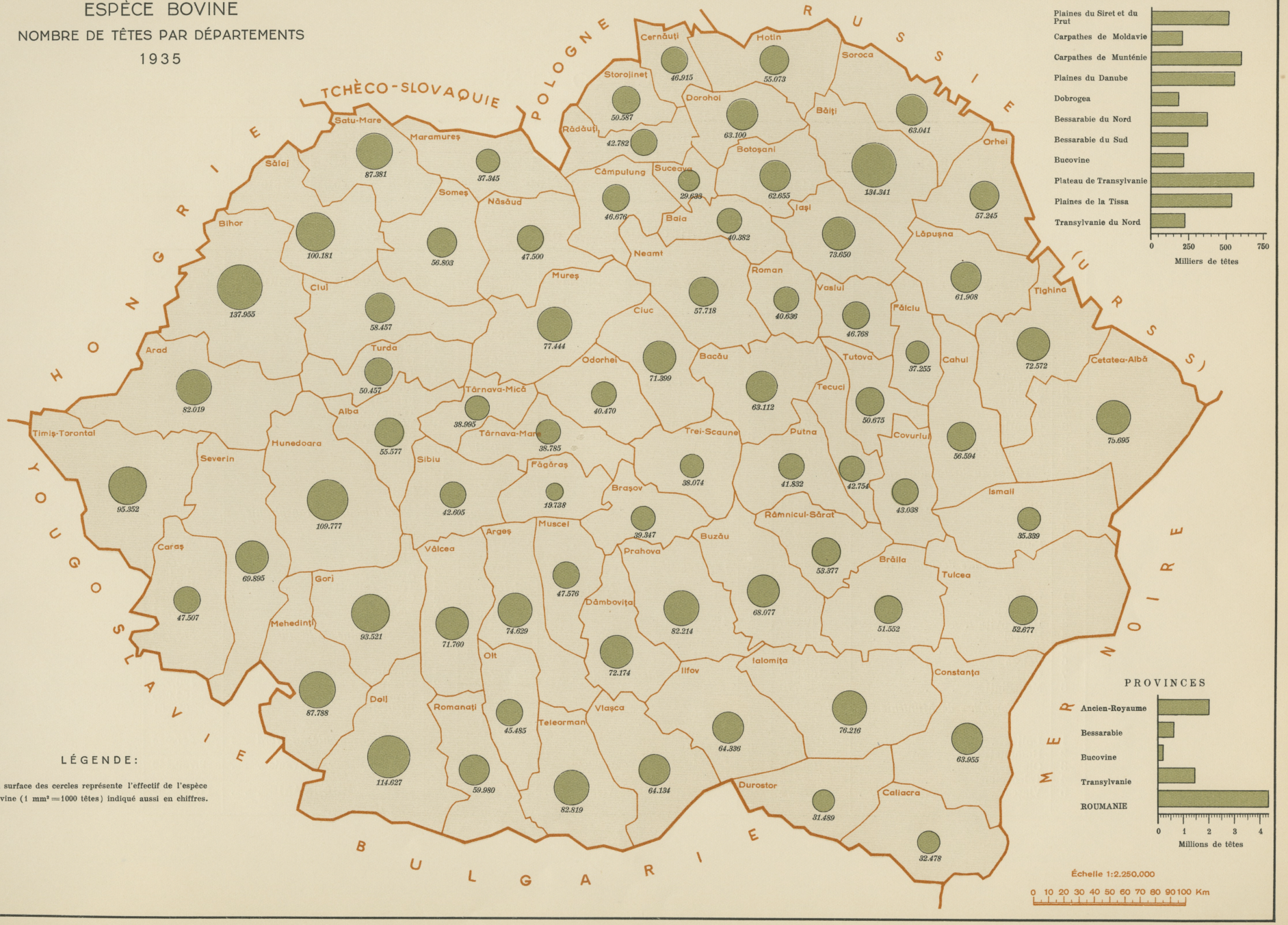

LÉGENDE:

La surface des cercles représente l'effectif de l'espèce bovine (1 mm² = 1000 têtes) indiqué aussi en chiffres.

RÉGIONS AGRO-GÉOGRAPHIQUES

PROVINCES

Échelle 1:2.250.000

0 10 20 30 40 50 60 70 80 90 100 Km

ESPÈCE OVINE

1935

ROUMANIE	Béliers	Brebis	Agneaux	TOTAL	Densité par	
	Nombre de têtes				km²	1000 habitants
	444.136	9.783.465	1.600.564	11.828.165	40,0	619

RÉPARTITION PAR DÉPARTEMENTS

	DÉPARTEMENTS ET RÉGIONS	Nombre de têtes
1	Dorohoi	155.482
2	Botoşani	163.049
3	Iaşi	163.653
4	Roman	89.531
5	Vaslui	102.097
6	Fălciu	86.432
7	Tutova	117.049
8	Covurlui	92.995
9	Tecuci	103.075
10	Râmnicu-Sărat	186.933
	Plaine du Siret et du Prut	*1.260.296*
1	Baia	105.524
2	Neamţ	183.436
3	Bacău	135.590
4	Putna	123.933
	Carpathes de Moldavie	*548.483*
1	Buzău	308.150
2	Prahova	213.101
3	Dâmboviţa	119.505
4	Muscel	114.483
5	Argeş	220.894
6	Vâlcea	131.051
7	Gorj	169.546
8	Mehedinţi	243.779
	Carpathes de Munténie	*1.520.509*
1	Dolj	371.550
2	Romanaţi	240.489
3	Olt	160.485
4	Teleorman	328.178
5	Vlaşca	237.272
6	Ilfov	163.925
7	Ialomiţa	372.842
8	Brăila	246.238
	Plaine du Danube	*2.120.979*
1	Tulcea	192.451
2	Constanţa	410.917
3	Durostor	213.363
4	Caliacra	266.317
	Dobrogea	*1.083.048*
	Ancien Royaume	**6.533.315**
1	Hotin	178.565
2	Soroca	142.641
3	Bălţi	581.512
4	Orhei	132.924
5	Lăpuşna	147 129
	Bessarabie du Nord	*1.182.771*
1	Tighina	331.658
2	Cetatea-Albă	295.060
3	Cahul	323.296
4	Ismail	157.256
	Bessarabie du Sud	*1 107.270*
	Bessarabie	**2.290.041**
1	Câmpulung	49.187
2	Suceava	48.865
3	Rădăuţi	59.603
4	Storojineţ	28.098
5	Cernăuţi	38.910
	Bucovine	**224.663**
1	Mureş	148.546
2	Ciuc	102.772
3	Odorhei	61.603
4	Trei-Scaune	53.907
5	Braşov	52.020
6	Făgăraş	31.876
7	Târnava-Mare	43.687
8	Târnava-Mică	96.522
9	Sibiu	98.834
10	Alba	180.324
11	Huniedoara	240.152
12	Turda	143.887
13	Cluj	205.400
	Plateau de Transylvanie	*1.459.530*
1	Sălaj	112.261
2	Bihor	117.302
3	Arad	69.692
4	Timiş-Torontal	198.732
5	Caraş	194.037
6	Severin	180.734
	Plaine de la Tissa	*872.758*
1	Maramureş	87.090
2	Năsăud	126.722
3	Someş	164.685
4	Satu-Mare	69.361
	Transylvanie du Nord	*447.858*
	Transylvanie	**2.780.146**
	ROUMANIE	**11.828.165**

ESPÈCE OVINE

NOMBRE DE TÊTES PAR DÉPARTEMENTS

1935

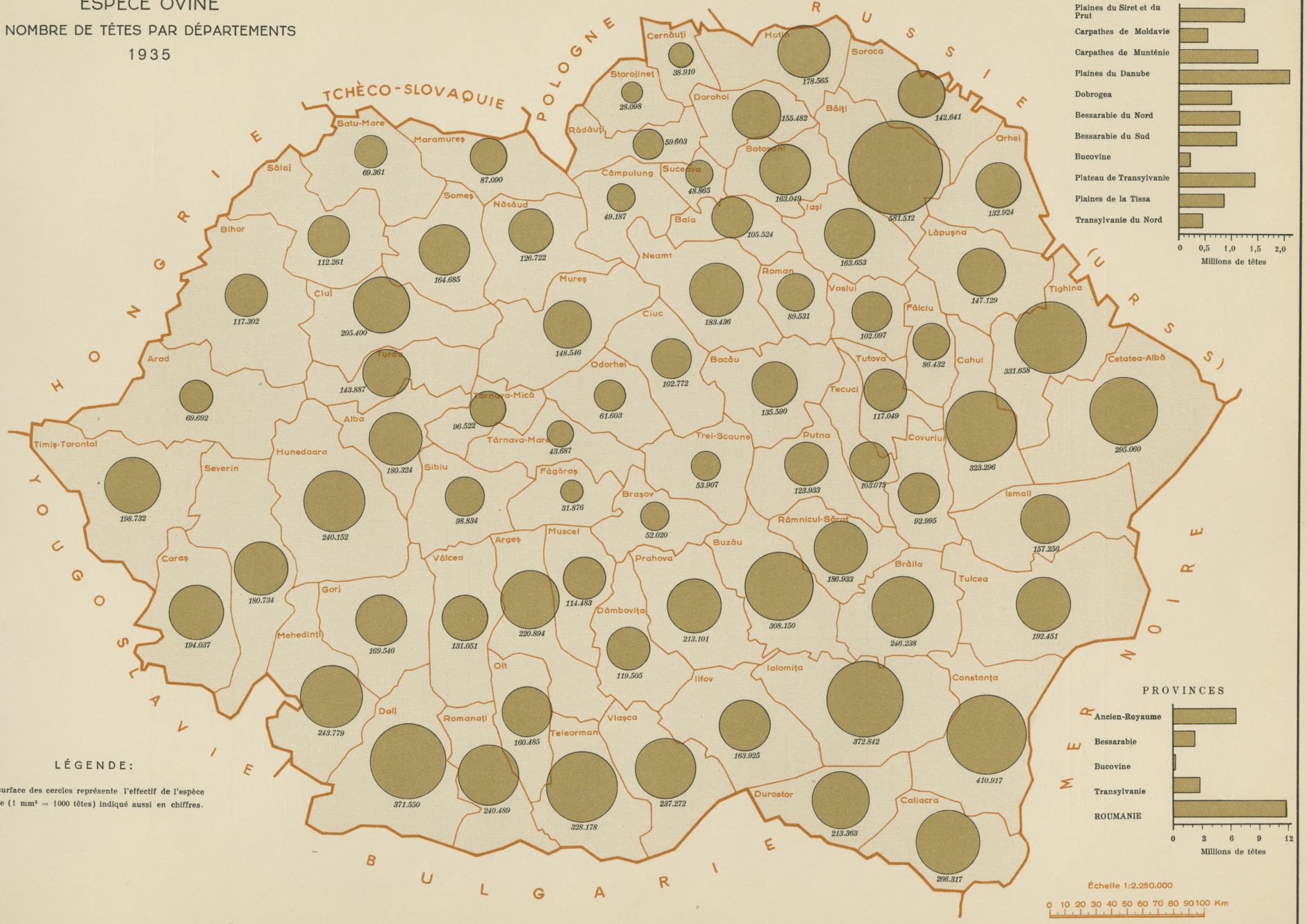
TCHÈCO-SLOVAQUIE
POLOGNE
RUSSIE
HONGRIE
YOUGOSLAVIE
BULGARIE
MER NOIRE
(URSS)
Satu-Mare 69.361
Maramureș 87.090
Sălaj 112.261
Bihor 117.302
Someș 164.685
Năsăud 126.722
Cluj 205.400
Mureș 148.546
Turda 143.887
Arad 69.692
Târnava-Mică 96.522
Târnava-Mare 43.687
Alba 180.324
Timiș-Torontal 198.732
Severin 180.734
Hunedoara 240.152
Sibiu 98.834
Făgăraș 31.876
Caraș 194.037
Gorj 169.546
Mehedinți 131.051
Argeș 220.894
Muscel 114.483
Vâlcea 160.485
Olt 243.779
Dolj 371.550
Romanați 240.489
Teleorman 328.178
Dâmbovița 119.505
Prahova 213.101
Ilfov 237.272
Buzău 308.150
Brașov 52.020
Trei-Scaune 53.907
Odorhei 61.603
Ciuc 102.772
Bacău 135.590
Neamț 183.436
Baia 105.524
Roman 89.531
Vaslui 102.097
Tecuci 117.049
Râmnicul-Sărat 186.933
Brăila 92.995
Ialomița 163.925
Călărași 213.363
Durostor 266.317
Constanța 372.842
Tulcea 192.451
Ismail 157.256
Cahul 331.658
Tutova 86.432
Fălciu 147.129
Lăpușna 163.653
Iași 581.512
Botoșani 163.049
Dorohoi 155.482
Hotin 178.565
Soroca 142.641
Orhei 132.924
Tighina 295.060
Cetatea-Albă 323.296
Covurlui 103.073
Putna 123.933
Râmnicul-Sărat 186.933
Brăila 92.995
Ismail 157.256
Tulcea 192.451
Constanța 410.917
Călărași 213.363
Durostor 266.317
Ialomița 372.842
Ilfov 163.925
Vlașca 237.272
Teleorman 328.178
Romanați 240.489
Dolj 371.550
Olt 160.485
Argeș 220.894
Muscel 114.483
Dâmbovița 119.505
Prahova 213.101

ESPÈCE PORCINE

1935

ROUMANIE	Verrats	Truies	Porcs à viande	Porcs à engrais	Porcelets (entre 2 et 12 mois)	Porcelets (jusqu'à 2 mois)	TOTAL	Densité par	
	NOMBRE DE TÊTES							km²	1000 habitants
	47.805	618.384	446.584	300.249	1.085.982	470.399	2.969.403	10,0	155

RÉPARTITION PAR DÉPARTEMENTS

	DÉPARTEMENTS ET RÉGIONS	Nombre de têtes
1	Dorohoi	26.516
2	Botoşani	33.623
3	Iaşi	31.804
4	Roman	20.670
5	Vaslui	26.019
6	Fălciu	26.668
7	Tutova	24.558
8	Covurlui	19.645
9	Tecuci	30.834
10	Râmnicu-Sărat	29.701
	Plaine du Siret et du Prut	*270.038*
1	Baia	23.271
2	Neamţ	24.933
3	Bacău	42.434
4	Putna	21.061
	Carpathes de Moldavie	*111.699*
1	Buzău	49.457
2	Prahova	57 160
3	Dâmboviţa	59.840
4	Muscel	28.997
5	Argeş	57.041
6	Vâlcea	56.954
7	Gorj	62.677
8	Mehedinţi	63.526
	Carpathes de Munténie	*435.652*
1	Dolj	81.735
2	Romanaţi	50.282
3	Olt	34.946
4	Teleorman	56.439
5	Vlaşca	51.497
6	Ilfov	50.407
7	Ialomiţa	46.986
8	Brăila	32.191
	Plaine du Danube	*404.483*
1	Tulcea	35.237
2	Constanţa	42.845
3	Durostor	16.583
4	Caliacra	25.365
	Dobrogea	*120.030*
	Ancien Royaume	**1.341.902**
1	Hotin	37.882
2	Soroca	60.949
3	Bălţi	134.941
4	Orhei	54.927
5	Lăpuşna	57.600
	Bessarabie du Nord	*346.299*
1	Tighina	52.343
2	Cetatea-Albă	57 123
3	Cahul	60.465
4	Ismail	27.024
	Bessarabie du Sud	*196.955*
	Bessarabie	**543.254**
1	Câmpulung	10.133
2	Suceava	23.822
3	Rădăuţi	25.919
4	Storojineţ	22.618
5	Cernăuţi	31 176
	Bucovine	**113.668**
1	Mureş	26.297
2	Ciuc	14.569
3	Odorhei	12.287
4	Trei-Scaune	25.288
5	Braşov	28.916
6	Făgăraş	24.122
7	Târnava-Mare	32.925
8	Târnava-Mică	23.880
9	Sibiu	26.828
10	Alba	22.055
11	Huniedoara	38.766
12	Turda	21.631
13	Cluj	31.408
	Plateau de Transylvanie	*328.972*
1	Sălaj	73.620
2	Bihor	99.721
3	Arad	99.810
4	Timiş-Torontal	217.372
5	Caraş	34.729
6	Severin	40.089
	Plaine de la Tissa	*565.341*
1	Maramureş	7.456
2	Năsăud	12.982
3	Someş	21.428
4	Satu-Mare	34.400
	Transylvanie du Nord	*76.266*
	Transylvanie	**970.579**
	ROUMANIE	**2.969.403**

ESPÈCE PORCINE

NOMBRE DE TÊTES PAR DÉPARTEMENTS

1935

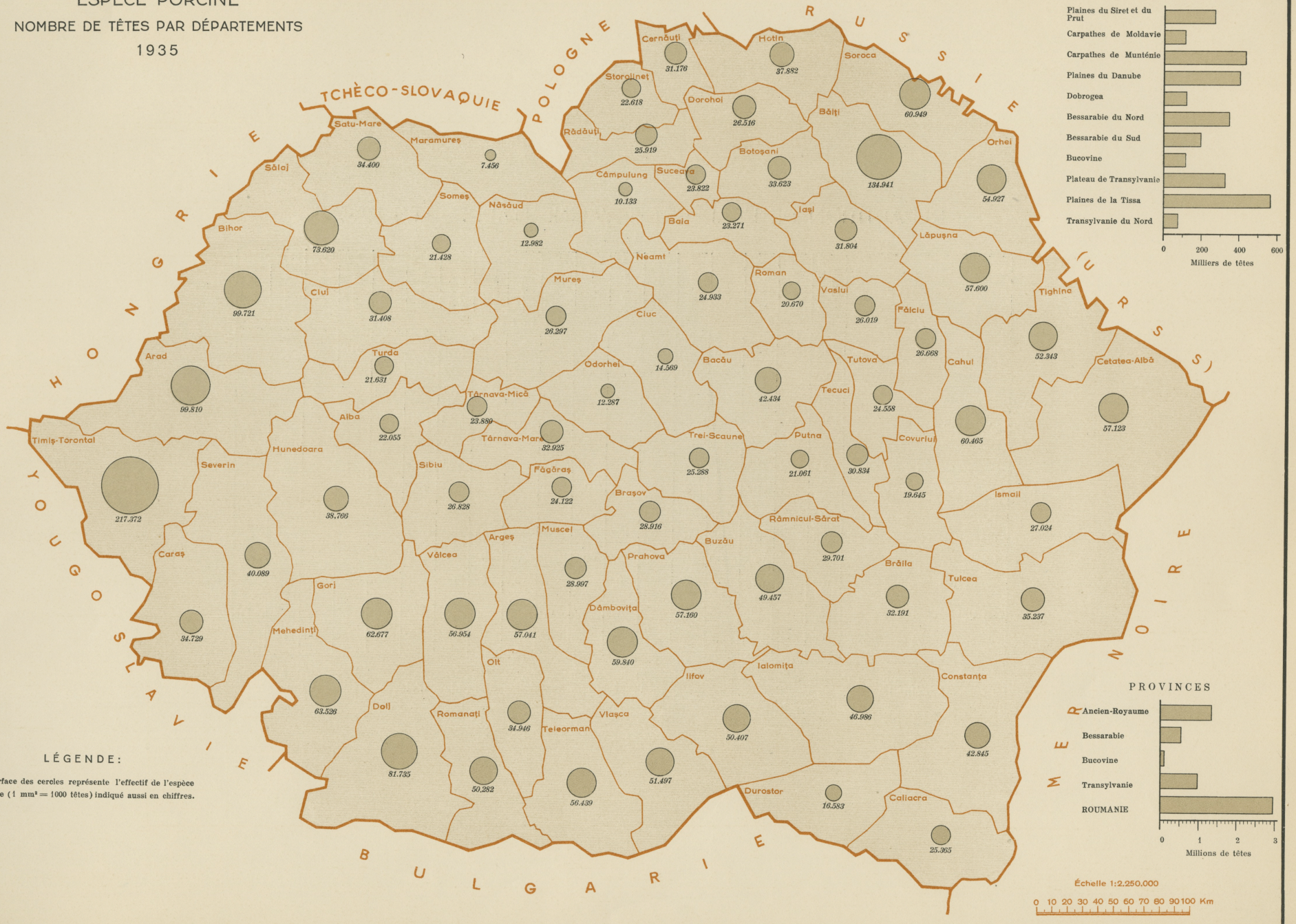

LÉGENDE:

La surface des cercles représente l'effectif de l'espèce porcine (1 mm² = 1000 têtes) indiqué aussi en chiffres.

RÉPARTITION DE L'ESPÈCE CHEVALINE D'APRÈS LES RACES

1935

RÉGIONS	demi-sang anglais	Trotteur	Nonius	Arabe	Anglo-arabe	Gidran	Lipitzan	Ardennais	Oldembourg	Houtzoul	Montagnard	Bessarabien de trait	de Ialomitza		Moldave		de Dobrogea	
													Amélioré	Commun	Amélioré	Commun	Amélioré	Commun
	% du total																	
Plaine de Moldavie	1,3	—	0,2	5,0	0,1	1,3	—	0,2	—	—	0,7	0,8	—	—	51,2	39,2	—	—
Carpathes de Moldavie	0,6	—	—	0,1	0,3	1,4	0,3	0,4	—	4,4	23,6	0,6	—	—	67,3	1,0	—	—
Carpathes de Munténie	0,1	—	1,8	—	0,1	0,1	—	—	—	—	—	0,8	—	97 1	—	—	—	—
Plaine du Danube	6,2	0,1	7 9	—	—	3,3	—	0,1	—	—	—	2,1	34,1	46,2	—	—	—	—
Dobrogea	2,3	—	—	3,4	—	—	—	0,3	—	—	—	1,6	—	—	—	—	89,8	2,6
Bessarabie du Nord	7,6	63,8	2,0	0,1	2,2	—	—	1,6	0,3	—	—	19,6	2,8	—	—	—	—	—
Bessarabie du Sud	—	15,0	3,6	—	0,9	10,4	—	6,3	1,0	—	—	52,5	10,3	—	—	—	—	—
Bucovine	3,4	—	—	14,4	39,6	2,0	—	1,8	—	38,8	—	—	—	—	—	—	—	—
Plateau de Transylvanie	6,0	—	49,0	0,7	0,1	0,8	15,2	1,4	—	—	26,8	—	—	—	—	—	—	—
Plaine de la Tissa	16,5	0,3	69,0	0,1	—	0,2	2,2	0,6	—	0,1	10,8	0,2	—	—	—	—	—	—
Transylvanie du Nord	10,0	—	47,0	0,2	—	0,2	0,3	—	—	19,9	22,4	—	—	—	—	—	—	—
ROUMANIE	**5,4**	**10,4**	**15,8**	**1,5**	**2,0**	**2,2**	**1,5**	**1,3**	**0,1**	**3,0**	**4,2**	**9,6**	**7,6**	**15,4**	**7,6**	**3,8**	**8,4**	**0,2**
Total (milliers de têtes)	**117**	**225**	**341**	**32**	**44**	**47**	**31**	**28**	**4**	**64**	**90**	**207**	**165**	**333**	**165**	**83**	**182**	**5**

Les chiffres compris dans le tableau ci-dessus se rapportent à la situation de 1935. Dans la carte qui se trouve à la page 65 ont été délimitées les régions d'élevage des races de l'espèce chevaline, d'après le plan d élevage rationnel des animaux qui est en train d être appliqué.

RÉGIONS D'ÉLEVAGE DES RACES CHEVALINES

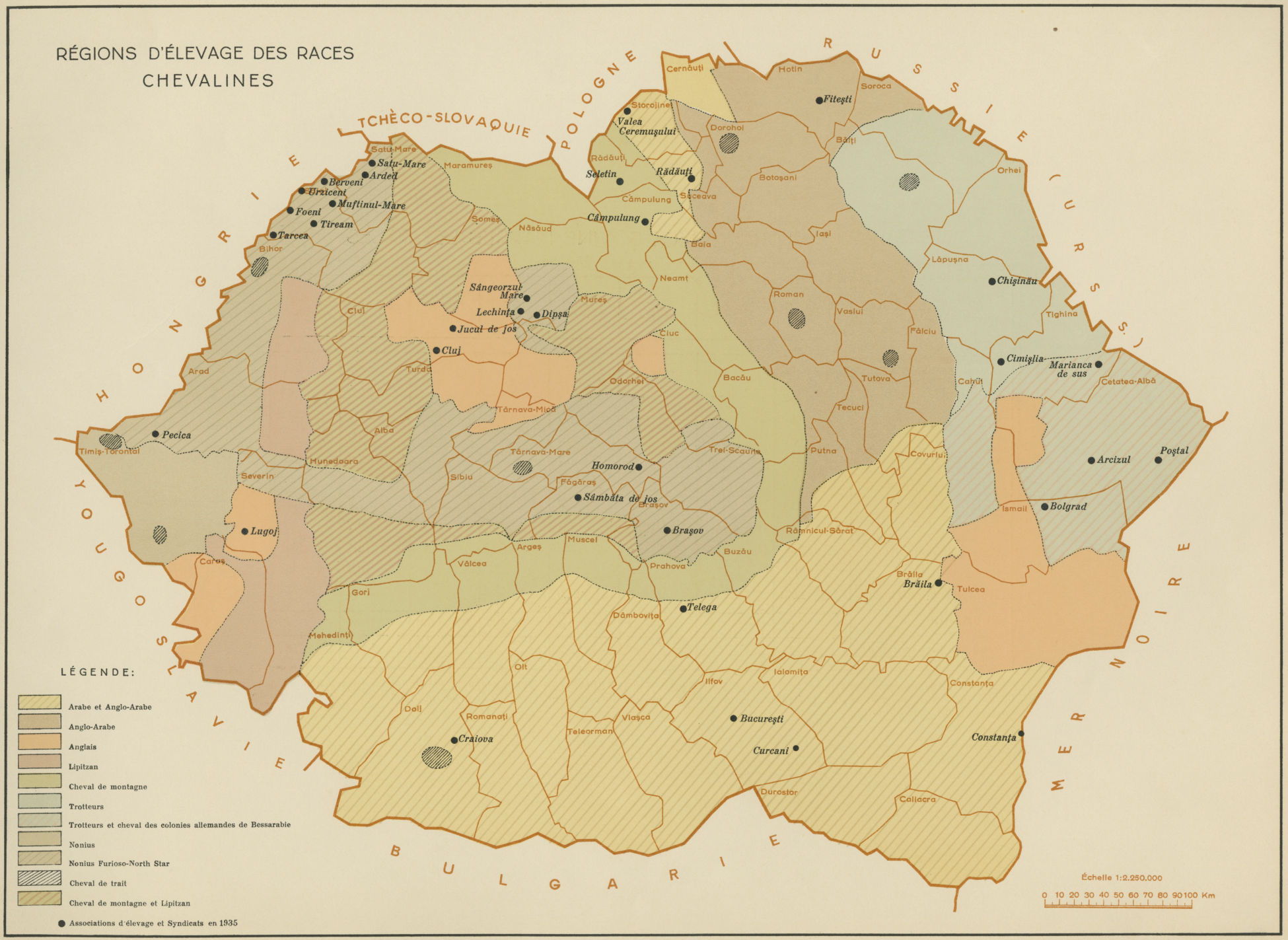

RÉPARTITION DE L'ESPÈCE BOVINE D'APRÈS LES RACES

1935

RÉGIONS	Simental et métis	Pinzgau et métis	Simental Pinzgau	Schwytz et métis	Hollandaise et métis	Rouge laitière et métis	De steppe	Montagnarde
	% du total							
Plaine de Moldavie	6,4	0,7					92,9	
Carpathes de Moldavie	1,0			2,3			70,6	26,1
Carpathes de Munténie	0,8	0,2		2,9			71,9	24,2
Plaine du Danube	15,9			0,1			84,0	
Dobrogea	6,7	0,8		0,1		0,1	92,3	
Bessarabie du Nord	90,7	0,8		0,1	0,9	5,6	1,9	
Bessarabie du Sud	24,1				1,3	67,3	7,3	
Bucovine	36,0	11,4	51,8	0,1			0,7	
Plateau de Transylvanie	59,5	15,5	12,6				12,4	
Plaine de la Tissa	76,2	7,6		0,2			16,0	
Transylvanie du Nord	25,9	27,9	3,0	22,0			21,2	
ROUMANIE	**34,9**	**5,8**	**5,1**	**1,7**	**0,2**	**4,2**	**43,4**	**47**
Total (milliers de têtes)	**1.511**	**252**	**222**	**74**	**6**	**183**	**1.877**	**202**

Les chiffres compris dans le tableau ci-dessus se rapportent à la situation de 1935. Dans la carte qui se trouve à la page 67 ont été délimitées les régions d'élevage des races de l'espèce bovine, d'après le plan d élevage rationnel des animaux qui est en train d'être appliqué.

RÉGIONS D'ÉLEVAGE DES RACES BOVINES

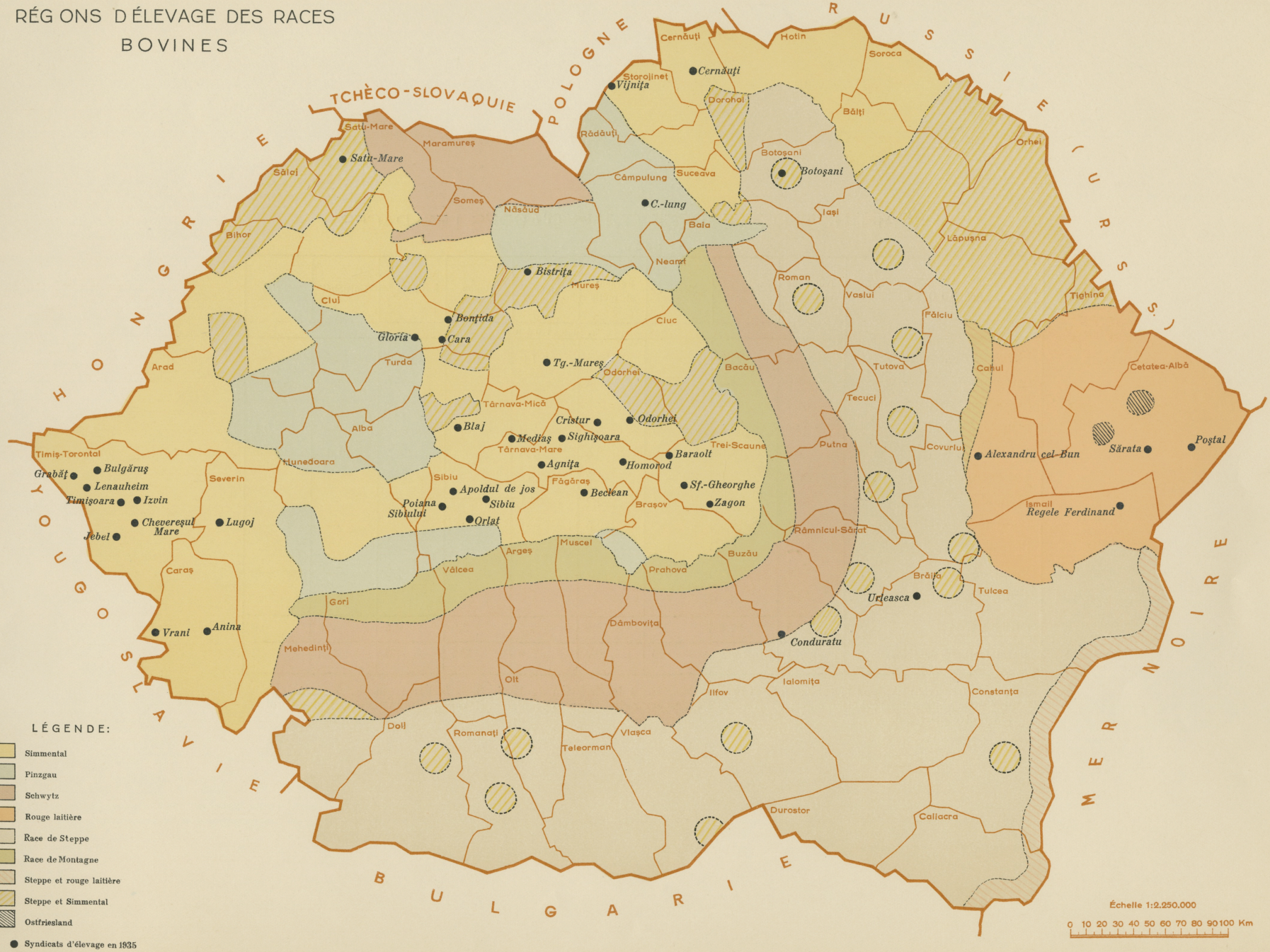

LÉGENDE:

- Simmental
- Pinzgau
- Schwytz
- Rouge laitière
- Race de Steppe
- Race de Montagne
- Steppe et rouge laitière
- Steppe et Simmental
- Ostfriesland
- ● Syndicats d'élevage en 1935

Échelle 1:2.250.000

0 10 20 30 40 50 60 70 80 90 100 Km

RÉPARTITION DE L'ESPÈCE OVINE D'APRÈS LES RACES

1935

RÉGIONS	Tzourcane et métis	Tzigae	Mérinos	Karacul et métis	Spanca	Stogos	Ratzca	Karnabat	Frise
	% du total								
Plaine de Moldavie	63,3	34,9		0,5	1,0	0,3			
Carpathes de Moldavie	95,6	4,0		0,4					
Carpathes de Munténie	67,9	23,3	0,2			8,6			
Plaine du Danube	47 9	39,4	0,5		2,0	10,1			0,1
Dobrogea	0,9	78,8	1,2	0,4	7,3			11,4	
Bessarabie du Nord	56,4	0,3		43,3					
Bessarabie du Sud	34,1	56,7	0,4	4,7	4,1				
Bucovine	99,4	0,1		0,5					
Plateau de Transylvanie	94,7	5,2	0,1						
Plaine de la Tissa	75,1	12,9	7,4				4,6		
Transylvanie du Nord	94,3		5,7						
ROUMANIE	**61,3**	**27,6**	**1,0**	**4,2**	**1,5**	**3,0**	**0,5**	**0,9**	**0,0**
Total (milliers de têtes)	**7.261**	**3.279**	**120**	**496**	**170**	**353**	**43**	**113**	**3**

Les chiffres compris dans le tableau ci-dessus se rapportent à la situation de 1935. Dans la carte qui se trouve à la page 69 ont été délimitées les régions d'élevage des races de l'espèce ovine, d'après le plan d'élevage rationnel des animaux qui est en train d'être appliqué.

RÉGIONS D'ÉLEVAGE DES RACES OVINES

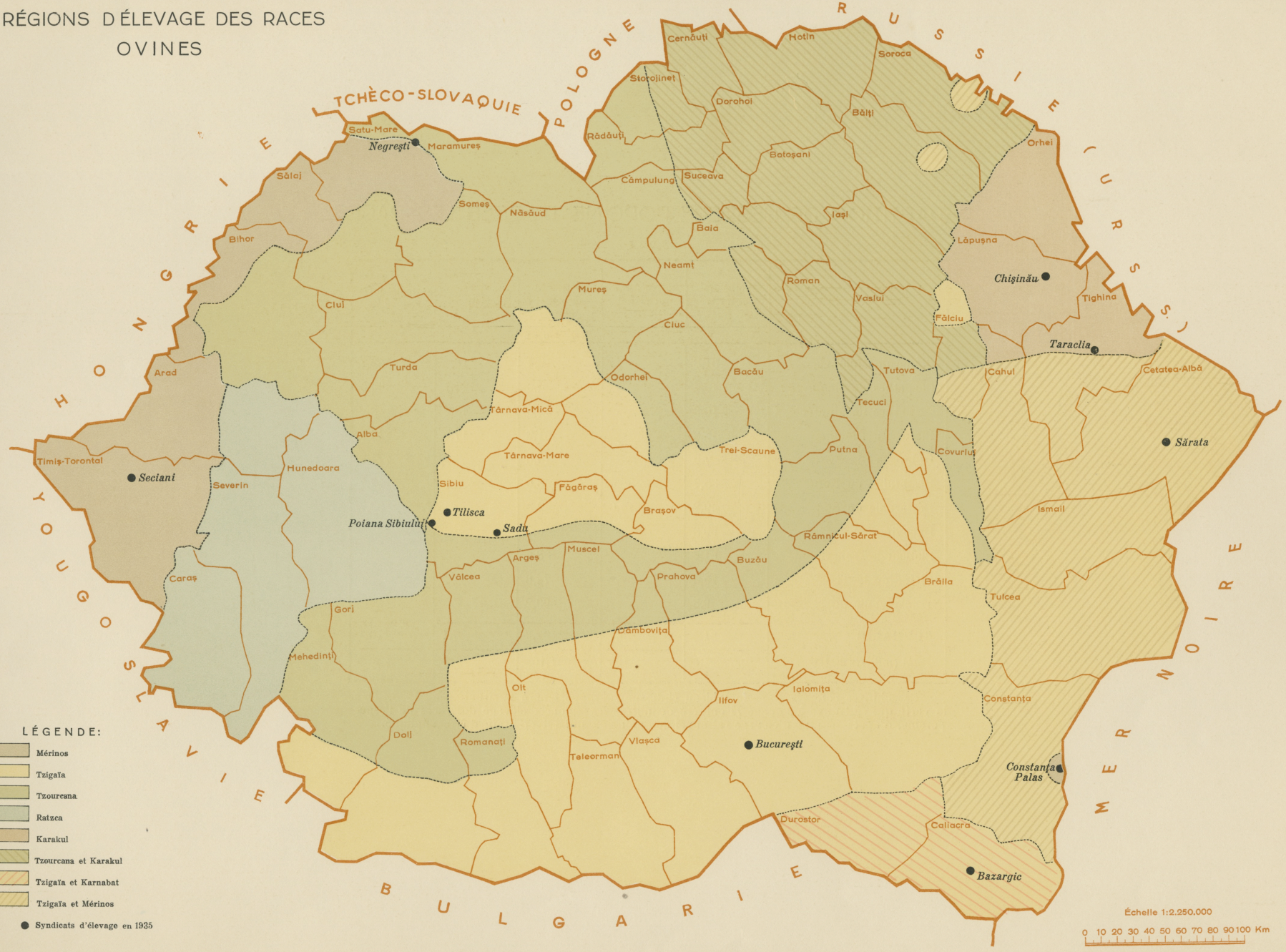

LÉGENDE:

- Mérinos
- Tzigaïa
- Tzourcana
- Ratzca
- Karakul
- Tzourcana et Karakul
- Tzigaïa et Karnabat
- Tzigaïa et Mérinos
- ● Syndicats d'élevage en 1935

Échelle 1:2.250.000

0 10 20 30 40 50 60 70 80 90 100 Km

RÉPARTITION DE L'ESPÈCE PORCINE D'APRÈS LES RACES

1935

RÉGIONS	Yorkshire et métis	Berkshire et métis	Mangalitza et métis	Divers métis	Indigènes
	% du total				
Plaine de Moldavie	31,8		9,4	16,1	42,7
Carpathes de Moldavie	10,4		4,0	21 1	64,5
Carpathes de Munténie	16,3		32,5	13,2	38,0
Plaine du Danube	15,8		51 9	17,5	14,8
Dobrogea	7,5		14,6		77 9
Bessarabie du Nord	35,7	38,5	8,6	4,5	12,7
Bessarabie du Sud	49,2	14,6	2,3		33,7
Bucovine	99,3		0,7		
Plateau de Transylvanie	61,6		38,4		
Plaine de la Tissa	25,4		74,6		
Transylvanie du Nord	9,8		90,2		
ROUMANIE	**31,8**	**3,7**	**37,3**	**7,1**	**20,1**
Total (milliers de têtes)	**945**	**108**	**1.109**	**210**	**598**

Les chiffres compris dans le tableau ci-dessus se rapportent à la situation de 1935. Dans la carte qui se trouve à la page 71 ont été délimitées les régions d'élevage des races de l'espèce porcine, d'après le plan d'élevage rationnel des animaux qui est en train d'être appliqué.

RÉGIONS D'ÉLEVAGE DES RACES PORCINES

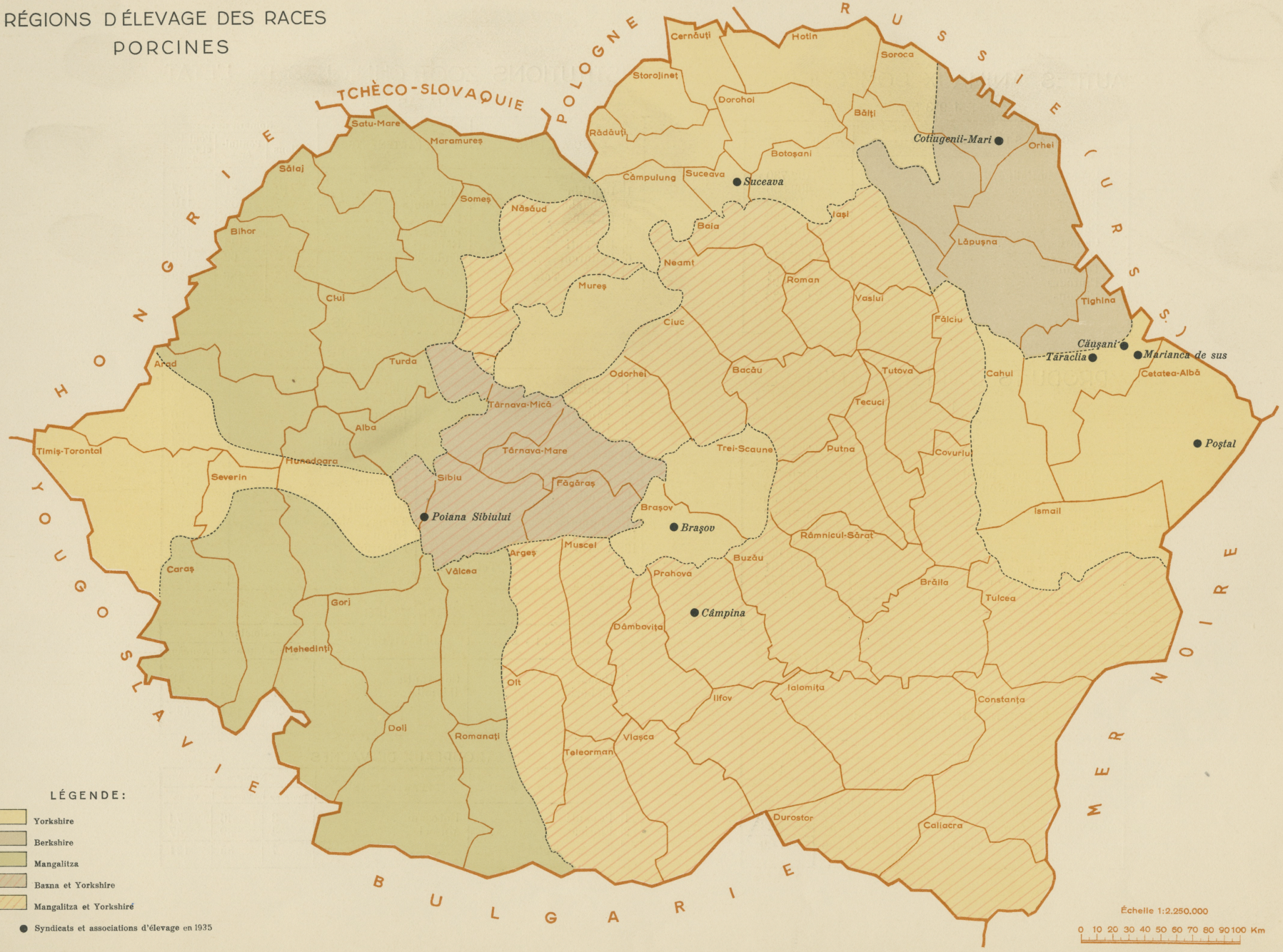

LÉGENDE:

- Yorkshire
- Berkshire
- Mangalitza
- Bazna et Yorkshire
- Mangalitza et Yorkshiré
- ● Syndicats et associations d'élevage en 1935

AUTRES ANIMAUX DOMESTIQUES

1935

CLASSIFICATION	Nombre de têtes
Espèce buffaline	192.730
Espèce caprine	409.336
Espèce asine	13.619
Espèce mulassière	969
Poules	37.000.608
Canards	3.216.595
Oies	2.688.174
Dindons	681.987
Pintades	230.991
Pigeons	2.625.033

PRODUITS D'ORIGINE ANIMALE

1935

CLASSIFICATION	Quantité
	quintaux
Viande de gros bétail	1.336.497
Viande de mouton	155.449
Viande de porc	808.669
Lait	32.600.000
Fromage	1.000.000
Laine	236.560
Oeufs	19.998.000
Peaux de gros bétail	281 181
Peaux de mouton	17 777
Peaux diverses	30.000

CONSOMMATION INTERNE DE VIANDE

MOYENNE DES ANNÉES 1931—1935

CLASSIFICATION	Total	Par tête d'habitants
	quintaux	kg
Viande de gros bétail	1.086.711	5,8
Viande de mouton	163.454	0,9
Viande de porc	798.741	4,3
Total	**2.048.906**	**11,0**

INSTITUTIONS ZOOTECHNIQUES DE L'ÉTAT

HARAS 1935

	LOCALITÉ	DÉPARTEMENTS	Nombre de: Étalons	Poulinières	Poulains et Poulinches
1	Bonţida	Cluj	12	81	187
2	Mangalia	Constanţa	7	52	110
3	Ruşetu	Brăila	8	79	132
4	Sâmbăta-de-Jos	Făgăraş	8	68	156
5	Rădăuţi	Rădăuţi	13	144	325
6	Pădureni	Timiş-Torontal	5	62	129
	Total		**53**	**486**	**1.039**

DÉPÔTS D'ÉTALONS

	LOCALITÉ	DÉPARTEMENTS	Nombre d'étalons
1	Bonţida	Cluj	60
2	Ruşeţu	Brăila	79
3	Sâmbăta-de-Jos	Făgăraş	60
4	Rădăuţi	Rădăuţi	126
5	Pădureni	Timiş-Torontal	184
6	Brebeni	Olt	70
7	Constanţa-Anadolchioi	Constanţa	110
8	Slobozia	Ialomiţa	197
9	Graşi	Neamţ	113
10	Turnu-Severin	Mehedinţi	90
11	Homorod	Târnava-Mare	193
12	Fiteşti	Hotin	74
13	Chişinău	Lăpuşna	59
	Total		**1.415**

BERGERIES

	LOCALITÉ	DÉPARTEMENTS	Nombre de: Béliers	Brebis	Agneaux
1	Palas	Constanţa	11	338	13
2	Slobozia	Ialomiţa	17	573	585
	Total		**28**	**911**	**598**

TROUPEAUX DE VACHES

	LOCALITÉ	DÉPARTEMENTS	Nombre de: Taureaux	Vaches	Veaux
1	Popăuţi	Botoşani	3	46	74
2	Florica	Muscel	4	39	47
	Total		**7**	**85**	**121**

INSTITUTIONS ZOOTECHNIQUES DE L'ÉTAT 1935

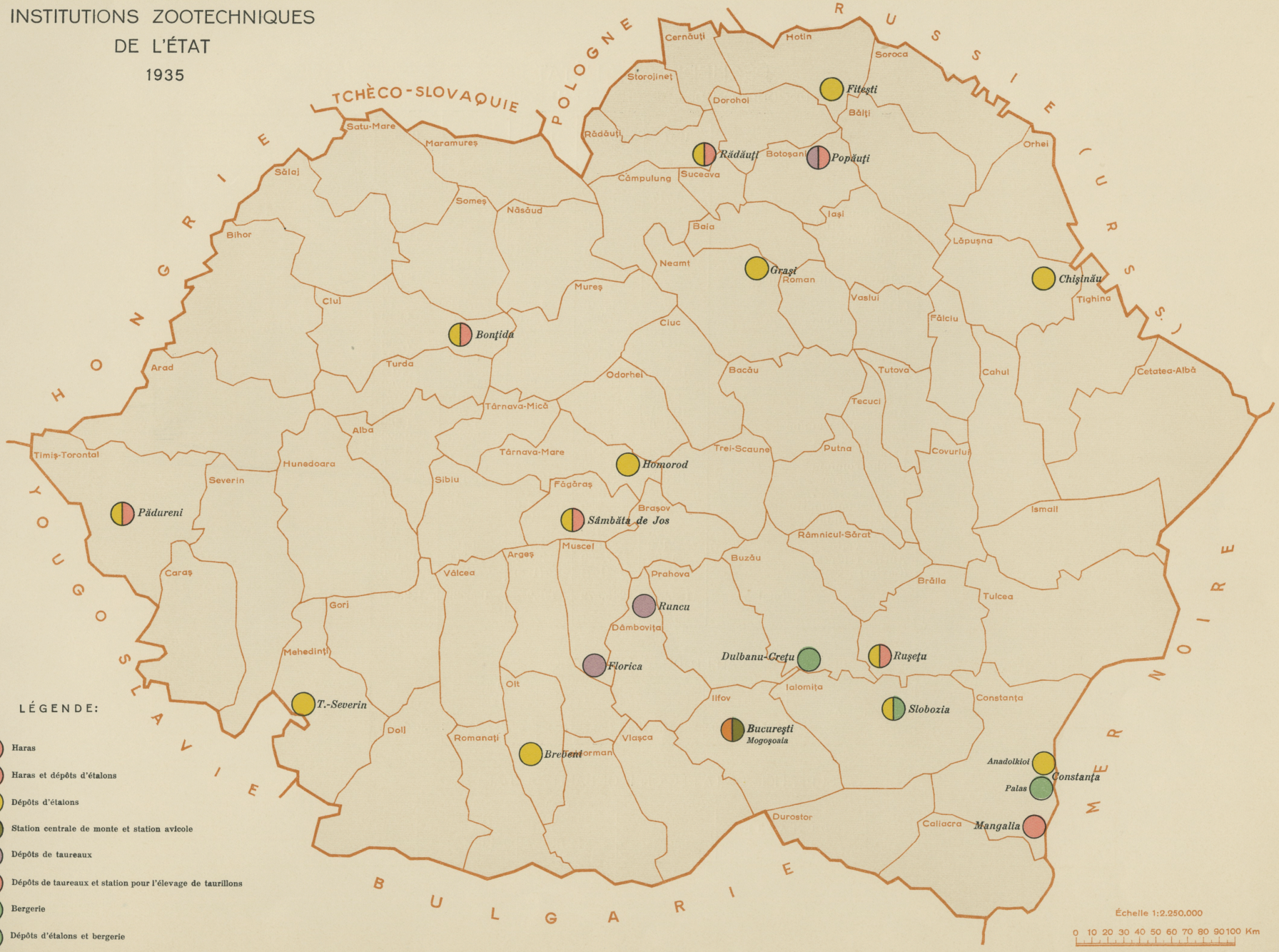

LÉGENDE:

- Haras
- Haras et dépôts d'étalons
- Dépôts d'étalons
- Station centrale de monte et station avicole
- Dépôts de taureaux
- Dépôts de taureaux et station pour l'élevage de taurillons
- Bergerie
- Dépôts d'étalons et bergerie

PÊCHERIES DE L'ÉTAT

PRODUCTION DE LA PÊCHE EN EAU DOUCE

ESPÉCES	1931	1932	1933	1934	1935
	quintaux	quintaux	quintaux	quintaux	quintaux
Huso	4.717	5.248	4.513	5.266	4.382
Esturgeon	1.881	2.049	1.689	2.040	1 750
Esturgeon étoilé	1.210	1.306	621	1.320	863
Maquereaux	8.730	7.596	5.563	1.882	11.015
Muge	4.554	539	1.029	4.835	2.442
Turbot	1.537	1.860	2.046	2.624	2.123
Petite alose du Danube	4.390	2.097	1 922	4.172	6.679
Flet	814	1 196	1.275	902	270
Chinchard	5.019	5.716	4.824	3.111	914
Gobie commune	2.581	1 922	2.376	4.076	4.839
Sterlet	266	282	273	337	225
Silure	9.860	12.126	11.233	9.537	7.298
Sandre	2.803	7 116	7.073	6.500	2.284
Brochet	13.937	25.304	20.786	17.479	13.765
Carpe	33.158	70.411	39.598	35.500	29.760
Brème	2.748	5.169	2.442	3.615	2.074
Abramides	19.331	25.707	20.823	18.201	13.244
Hareng du Danube	4.836	3.393	4.613	1.077	1.469
Tanche	2.483	6.503	6.008	5.435	2.823
Carassin	2.784	8.267	7.624	8.727	4.802
Perche commune	4.606	6.736	7.823	6.151	4.236
Gardon blanc	18.836	34.032	18.327	19.175	19.759
Rotengle	391	1.238	255	73	101
Perche goujonnière	165	585	476	442	330
Ablette commune	580	1.224	921	4.343	1 731
Barbeau commun	75	188	78	239	155
Brème verte	190	670	1 700	1 164	951
Autres espèces	2.393	7.399	3.367	17.306	12.046
(Caviar)	(156)	(147)	(128)	(131)	(134)
Total	**154.875**	**245.879**	**179.278**	**185.529**	**152.330**

VALEUR DE LA PRODUCTION

	1931	1932	1933	1934	1935
	lei	lei	lei	lei	lei
TOTAL	**235.640.400**	**234.892.100**	**195.081.600**	**222.247.300**	**206.564.800**

SUPERFICIE DE LA RÉGION INONDABLE DU DANUBE

	Terres inondables	Lacs permanents	Total
	hectares	hectares	hectares
ROUMANIE	**482.045**	**544.187**	**1.026.232**

PROPRIÉTÉ FONCIÈRE

1931

PROVINCES	Répartition par catégories de propriété — Nombre de propriétaires											Répartition par catégories de propriété — Superficie*)											Répartition d'après le mode d'exploitation — Fermage		Faire valoir direct et métayage		Total
	Au-dessous de 5 ha	%	De 5 — 10 ha	%	De 10 — 50 ha	%	De 50 — 250 ha	%	Au-dessus de 250 ha	%	Total	Au-dessous de 5 ha	%	De 5 — 10 ha	%	De 10 — 50 ha	%	De 50 — 250 ha	%	Au-dessus de 250 ha	%	Total	hectares	%	hectares	%	hectares
Ancien-Royaume	1 745.472	87,4	199.561	10,0	44.175	2,3	7 147	0,3	1 182		1.997.537	3.644.919	51,6	1.299.095	18,4	778.667	11,0	780.386	11,0	563.483	8,0	7.066.550	437.924	6,1	6.628.626	93,9	7.066.550
Bessarabie	461.681	70,2	146.993	22,4	46.430	7 1	2.032	0,3	58		657 194	1.243.596	39,4	964.469	30,5	759.904	24,0	165.650	5,2	29.525	0,9	3.163.144	130.072	4,1	3.033.070	95,9	3.163.142
Bucovine	194.320	96,9	4.656	2,3	1.287	0,7	306	0,1	40		200.609	219.237	67,8	30.751	9,5	22.120	6,8	37 149	11,5	14.185	4,4	323.442	12.746	3,9	310.697	96,1	323.443
Transylvanie	1.007.030	86,5	104.724	9,0	47.915	4,2	3.678	0,3	554		1 163.901	1.546.049	43,5	706.544	19,9	725.722	20,4	324.936	9,1	254.106	7 1	3.557.357	43.910	1,2	3.513.448	98,8	3.557.358
ROUMANIE	**3.408.503**	**84,8**	**455.934**	**11,4**	**139.807**	**3,5**	**13.163**	**0,3**	**1.834**		**4.019.241**	**6.653.801**	**47,2**	**3.000.859**	**21,2**	**2.286.413**	**16,2**	**1.308.121**	**9,3**	**861.299**	**6,1**	**14.110.493**	**624.652**	**4,4**	**13.485.841**	**95,6**	**14.110.493**

*) Terres labourables et terres improductives.

RÉFORME AGRAIRE

RÉPARTITION DES TERRES EXPROPRIÉES

1937

PROVINCES	Nombre de terres expropriées	Terres labourables	Prairies	Prés et pâturages	Forêts	Vignes et Vergers	Terres impropres à la culture	Total exproprié
		hectares	hectares	hectares	hectares	hectares	hectares	hectares
Ancien Royaume	4.467	2.286.740	63.508	167.577	19.156	2.826	14.851	2.554.658
Bessarabie	4.271	1.098.045	20.136	188.387	167.000	21.269	4.079	1.498.916
Bucovine	561	49.179	10.742	11.297	4.524		56	75.798
Transylvanie	8.983	489.043	80.745	398.257	663.967	12.117	38.335	1.682.464
ROUMANIE	**18.262**	**3.923.007**	**175.131**	**765.518**	**854.647**	**36.212**	**57.321**	**5.811.836**

NOMBRE DES AGRICULTEURS AUXQUELES ONT ÉTÉ ATTRIBUÉES LES TERRES EXPROPRIÉES

1937

PROVINCES	Total	Distribution par nationalités — Roumains	Hongrois	Allemands	Russes	Polonais	Bulgares	Autres nationalités
Ancien Royaume	648.843	648.843						
Bessarabie	357.016	316.078		4.422	13.127	536	12.725	10.128
Bucovine	76.941	48.545		4.144	21.582	1.047		1.623
Transylvanie	310.583	242.540	46.069	16.249				5.725
ROUMANIE	**1.393.383**	**1.256.006**	**46.069**	**24.815**	**34.709**	**1.583**	**12.725**	**17.476**

VALEUR DES BIENS AGRICOLES ET FORESTIERS

	miliers de lei
Valeur des terres agricoles	
Terres labourables	133.200.000
Prés naturels et pâturages	31.600.000
Vergers	4.928.600
Vignes	13.660.000
Bois et forêts	63.365.000
Total	**246.753.600**
Valeur des bâtiments d'exploitation	
Total	**25.000.000**
Valeur du cheptel	
Espèce chevaline	7.421.800
Espèce bovine et buffaline	15.625.600
Espèce ovine et caprine	3.121.500
Espèce porcine	3.953.700
Total	**30.122.600**
Valeur des machines et instruments agricoles	
Tracteurs	234.200
Autres générateurs de force motrice	1.347.600
Batteuses	1.319.400
Charrues	2.264.900
Herses	206.500
Semeuses	725.300
Moissonneuses	1 726.100
Chars et charrettes	7.088.700
Autres machines agricoles	619.500
Total	**15.532.200**

VALEUR DE LA PRODUCTION AGRICOLE ET FORESTIÈRE

	milliers de lei		
	moyenne des années 1931—1935	1935	1936
Valeur des récoltes			
Céréales	25.600.000	29.700.000	40.500.000
Plantes alimentaires	5.900.000	6.100.000	9.100.000
Plantes industrielles	2.300.000	3.000.000	3.700.000
Prairies cultivées et prés naturels	4.900.000	5.400.000	5.700.000
Vignes et vergers	6.500.000	4.600.000	4.700.000
Total	**45.200.000**	**48.800.000**	**63.700.000**
Valeur de la production d'origine animale			
Viande		5.985.000	6.300.000
Lait		15.485.000	16.300.000
Autres produits d'origine animale oeufs, fromage, laine, peaux)		4.655.000	4.900.000
Total		**26.125.000**	**27.500.000**
Valeur moyenne annuelle de la production forestière			
Total		**6.240.000**	**6.240.000**

PRIX MOYENS DES CÉRÉALES SUR LES PRINCIPAUX MARCHES ROUMAINS

ANNEÈ	TRIMESTRE	FROMENT	MAÏS	ORGE	AVOINE	SEIGLE
		lei par q	lei par q	lei par q	lei par q	lei par q
1931	I	299	217	233	242	217
	II	298	265	289	325	243
	III	282	208	230	273	199
	IV	285	157	267	297	225
1932	I	295	184	266	308	256
	II	345	201	296	300	293
	III	417	191	206	219	303
	IV	604	197	226	228	413
1933	I	590	182	213	238	417
	II	612	167	182	239	400
	III	438	173	165	189	283
	IV	386	166	141	165	223
1934	I	381	149	148	195	229
	II	446	189	175	282	277
	III	469	249	242	304	312
	IV	471	189	268	295	345
1935	I	471	203	262	325	315
	II	418	213	214	308	298
	III	374	267	209	278	221
	IV	469	226	250	318	317

PRIX DES CÉRÉALES PAR TRIMESTRE

Le par quintal métrique

1931–1935

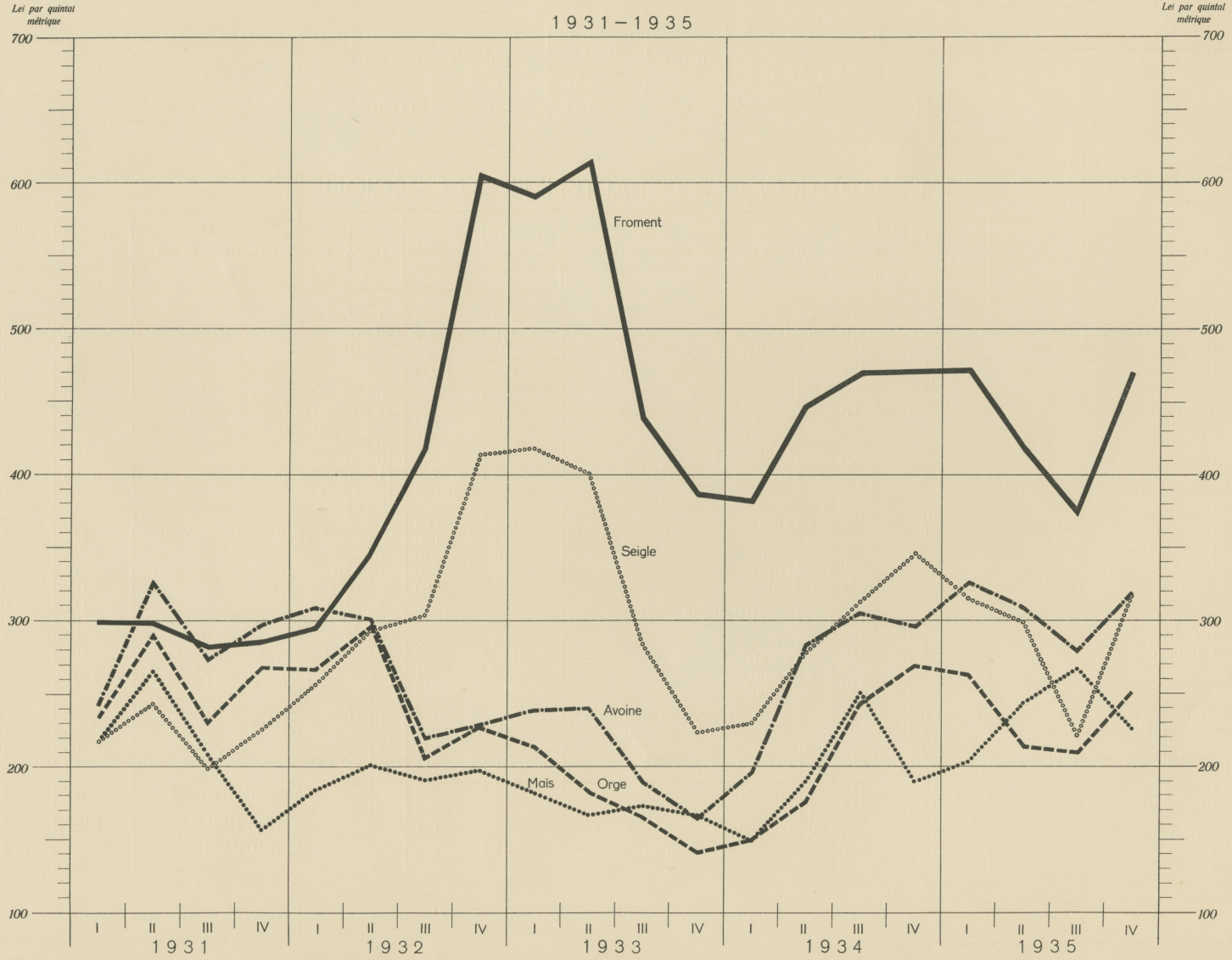

MACHINES AGRICOLES

BATTEUSES ET MOTEURS

1 9 3 5

ROUMANIE	Tracteurs	Un tracteur revient à (hectares labourables)	Autres générateurs de force motrice	Batteuses
	4.685	2.843	8.984	14.664

RÉPARTITION PAR DÉPARTEMENTS ET RÉGIONS

	DÉPARTEMENTS ET RÉGIONS	Tracteurs (Nombre)	Batteuses (Nombre)
1	Dorohoi	62	218
2	Botoşani	69	219
3	Iaşi	28	165
4	Roman	66	101
5	Vaslui	19	86
6	Fălciu	14	33
7	Tutova	22	96
8	Covurlui	43	99
9	Tecuci	8	40
10	Râmnicu-Sărat	39	72
	Plaine du Siret et du Prut	*370*	*1.129*
1	Baia	51	108
2	Neamţ	26	74
3	Bacău	29	73
4	Putna	33	40
	Carpathes de Moldavie	*139*	*295*
1	Buzău	57	144
2	Prahova	73	82
3	Dâmboviţa	39	112
4	Muscel	7	3
5	Argeş	28	118
6	Vâlcea	24	176
7	Gorj	35	99
8	Mehedinţi	71	291
	Carpathes de Munténie	*334*	*1.025*
1	Dolj	165	712
2	Romanaţi	117	474
3	Olt	75	248
4	Teleorman	78	555
5	Vlaşca	125	397
6	Ilfov	172	354
7	Ialomiţa	176	372
8	Brăila	57	72
	Plaine du Danube	*965*	*3.184*
1	Tulcea	3	3
2	Constanţa	116	124
3	Durostor	25	37
4	Caliacra	191	252
	Dobrogea	*335*	*416*
	Ancien Royaume	**2.143**	**6.049**
1	Hotin	100	363
2	Soroca	44	656
3	Bălţi	15	448
4	Orhei	20	329
5	Lăpuşna	2	90
	Bessarabie du Nord	*181*	*1.886*
1	Tighina	19	28
2	Cetatea-Albă	123	82
3	Cahul	19	21
4	Ismail	19	12
	Bessarabie du Sud	*180*	*143*
	Bessarabie	**361**	**2.029**
1	Câmpulung	1	14
2	Suceava	15	76
3	Rădăuţi	18	20
4	Storojineţ	12	38
5	Cernăuţi	38	191
	Bucovine	**84**	**339**
1	Mureş	82	241
2	Ciuc	78	162
3	Odorhei	20	122
4	Trei-Scaune	72	232
5	Braşov	26	139
6	Făgăraş	26	175
7	Târnava-Mare	16	222
8	Târnava-Mică	72	203
9	Sibiu	17	228
10	Alba	56	225
11	Hunedoara	66	249
12	Turda	66	177
13	Cluj	78	288
	Plateau de Transylvanie	*675*	*2.663*
1	Sălaj	71	469
2	Bihor	122	519
3	Arad	171	606
4	Timiş-Torontal	681	987
5	Caraş	90	211
6	Severin	102	258
	Plaine de la Tissa	*1.237*	*3.050*
1	Maramureş	3	51
2	Năsăud	28	100
3	Someş	56	168
4	Satu-Mare	98	215
	Transylvanie du Nord	*185*	*534*
	Transylvanie	**2.097**	**6.247**
	ROUMANIE	**4.685**	**14.664**

MACHINES AGRICOLES

TRACTEURS ET BATTEUSES

RÉPARTITION PAR DÉPARTEMENTS

1935



LÉGENDE:

Les chiffres indiquent le nombre des machines agricoles

CARTOGRAMME :

● 100 Tracteurs

▲ 100 Batteuses

DIAGRAMMES :

Tracteurs

Batteuses

RÉGIONS AGRO-GÉOGRAPHIQUES

PROVINCES

Échelle 1:2.250.000

0 10 20 30 40 50 60 70 80 90 100 Km

MACHINES ET INSTRUMENTS AGRICOLES À TRACTION ANIMALE

1937

ROUMANIE	Charrues	Herses	Semoirs	Houes	Moissonneuses et arracheurs	Chars et charrettes
	Nombre de machines					
	2.264.977	2.065.542	72.533	6.875.027	86.306	2.362.926

ROUMANIE	Une charrue revient à	Une herse revient à	Un semoir revient à	Une houe revient à	Une moissonneuse ou un arracheur revient à	Un char ou une charrette revient à
	hectares labourables					
	5,8	6,4	183,6	1,9	154,3	5,6

RÉPARTIT ON PAR DÉPARTEMENTS ET RÉGIONS

DÉPARTEMENTS ET RÉGIONS	Charrues	Semoirs	Moissonneuses et arracheurs
	Nombre		
1 Dorohoi	29.300	280	57
2 Botoşani	31 741	358	157
3 Iaşi	31 106	393	438
4 Roman	22.685	509	80
5 Vaslui	17 768	169	118
6 Fălciu	16.581	99	113
7 Tutova	19.115	192	157
8 Covurlui	19.035	157	388
9 Tecuci	24.154	128	217
10 Râmnicu-Sărat	24.438	341	764
Plaines du Siret et du Prut	*235.923*	*2.626*	*2.489*
1 Baia	21 700	156	56
2 Neamţ	19.886	147	18
3 Bacău	34.117	213	69
4 Putna	21.561	156	163
Carpathes de Moldavie	*97.264*	*672*	*306*
1 Buzău	31.810	468	1.635
2 Prahova	22.726	266	223
3 Dâmboviţa	23.211	181	77
4 Muscel	5.650	25	8
5 Argeş	25.101	130	386
6 Vâlcea	21.245	37	44
7 Gorj	28.142	50	38
8 Mehedinţi	40.571	192	334
Carpathes de Munténie	198.456	1.349	2.745
1 Dolj	72.091	756	2.202
2 Romanaţi	41.950	716	3.182
3 Olt	28.313	657	1.055
4 Teleorman	50.494	799	11.460
5 Vlaşca	47.903	415	1.604
6 Ilfov	62.830	915	2.143
7 Ialomiţa	49.601	2.145	3.224
8 Brăila	19.461	1.647	2.619
Plaines du Danube	*372.643*	*8.050*	*27.489*
1 Tulcea	27.801	53	1.577
2 Constanţa	38.389	2.168	11 120
3 Durostor	28.421	41	107
4 Caliacra	24.440	1 147	4.828
Dobrogea	*119.051*	*3.409*	*17 632*
Ancien Royaume	**1.023.337**	**16.106**	**50.661**
1 Hotin	46.304	608	61
2 Soroca	53.100	1.326	341
3 Bălţi	65.018	988	419
4 Orhei	42.966	552	92
5 Lăpuşna	42.709	178	89
Bessarabie du Nord	*250.097*	*3.652*	*1.002*
1 Tighina	81.060	660	2.286
2 Cetatea-Albă	54.625	1.918	15.562
3 Cahul	40.436	366	2.542
4 Ismail	25.444	311	6.516
Bessarabie du Sud	*201.565*	*3.255*	*26.906*
Bessarabie	**451.662**	**6.907**	**27.908**
1 Câmpulung	1.617	6	
2 Suceava	15.590	118	17
3 Rădăuţi	16.827	169	13
4 Storojineţ	13.686	103	16
5 Cernăuţi	24.528	338	58
Bucovine	**72.248**	**734**	**104**
1 Mureş	37.593	1.359	85
2 Ciuc	29.312	60	13
3 Odorhei	21.678	871	55
4 Trei-Scaune	24.539	994	255
5 Braşov	14.598	1.490	535
6 Făgăraş	19.025	871	106
7 Târnava-Mare	27 733	3.767	175
8 Târnava-Mică	24.434	4.742	68
9 Sibiu	22.351	2.297	135
10 Alba	23.470	3.828	27
11 Hunedoara	41.215	1.389	101
12 Turda	23.614	1 172	54
13 Cluj	31.408	150	36
Plateau de Transylvanie	*340.970*	*22.990*	*1.645*
1 Sălaj	48.129	1.421	272
2 Bihor	52.906	2.647	30
3 Arad	55.634	6.306	516
4 Timiş-Torontal	73.355	11.874	5.054
5 Caraş	22.314	136	27
6 Severin	30.208	1.502	34
Plaine de la Tissa	*282.546*	*23.886*	*5.933*
1 Maramureş	11.365	11	4
2 Năsăud	20.403	1.023	23
3 Someş	29.059	81	10
4 Satu-Mare	33.387	795	18
Transylvanie du Nord	*94.214*	*1.910*	*55*
Transylvanie	**717 730**	**48.786**	**7.633**
ROUMANIE	**2.264.977**	**72.533**	**86.306**

MACHINES ET INSTRUMENTS AGRICOLES À TRACTION ANIMALE

RÉPARTITION PAR DÉPARTEMENTS

1937

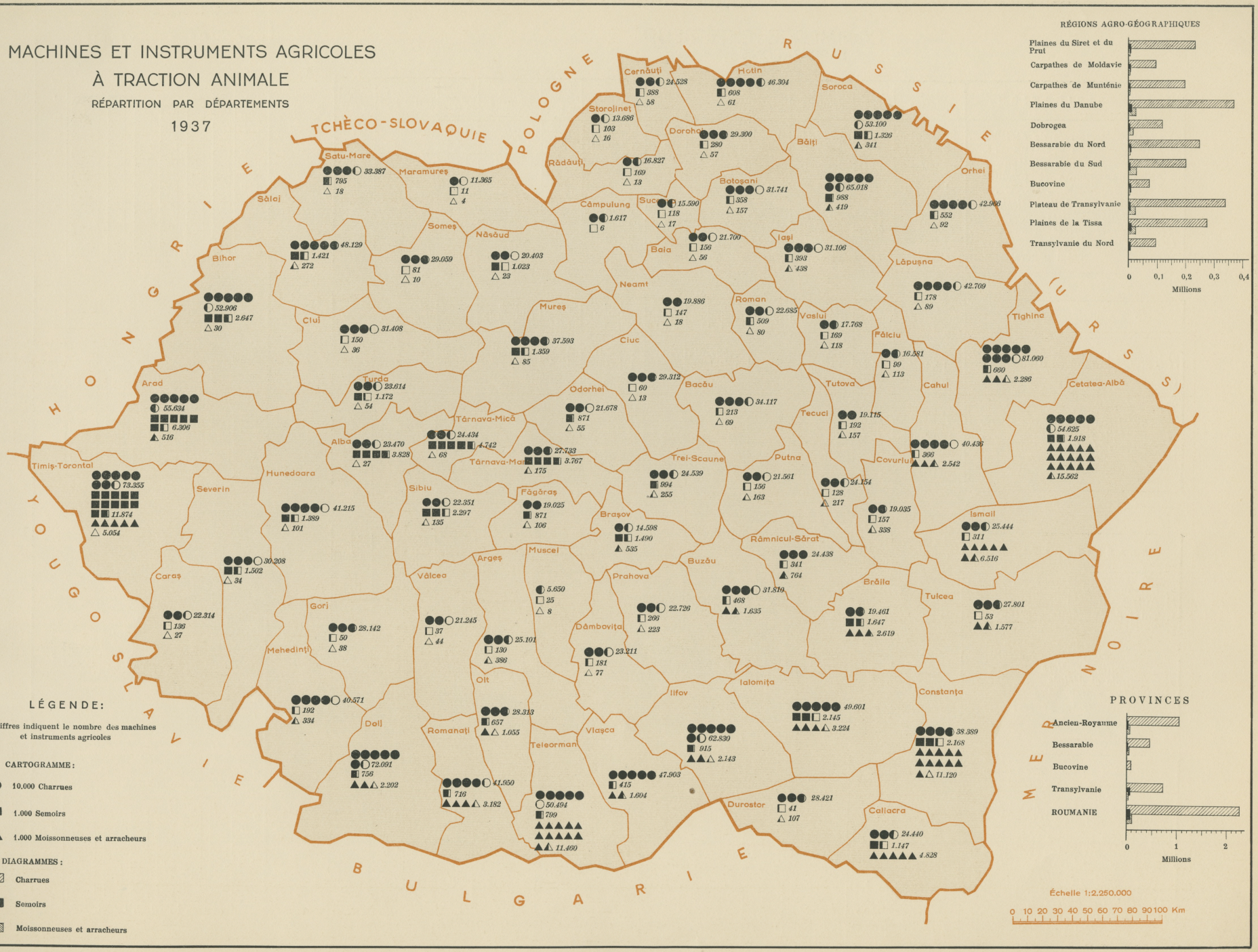
TCHÈCO-SLOVAQUIE
POLOGNE
RUSSIE
HONGRIE
YOUGOSLAVIE
BULGARIE
MER NOIRE
Satu-Mare
Maramureș
Sălaj
Bihor
Someș
Năsăud
Cluj
Mureș
Neamț
Roman
Vaslui
Lăpușna
Tighina
Fălciu
Cahul
Cetatea-Albă
Tutova
Bacău
Ciuc
Odorhei
Turda
Arad
Târnava-Mică
Târnava-Mare
Alba
Timiș-Torontal
Hunedoara
Severin
Sibiu
Făgăraș
Brașov
Trei-Scaune
Putna
Tecuci
Covurlui
Ismail
Râmnicul-Sărat
Buzău
Brăila
Tulcea
Argeș
Muscel
Prahova
Dâmbovița
Ilfov
Ialomița
Constanța
Vâlcea
Gorj
Mehedinți
Dolj
Olt
Romanați
Teleorman
Vlașca
Durostor
Caliacra
Cernăuți
Hotin
Soroca
Storojinet
Dorohoi
Rădăuți
Bălți
Orhei
Botoșani
Iași
Câmpulung
Suceava
Baia
Lăpușna
Cimișlia
Lebedenco
Cahul
Ismail
Caliacra
Durostor
Constanța
Ialomița
Ilfov
Teleorman
Romanați
Dolj
Mehedinți
Gorj
Vâlcea
Argeș
Muscel
Prahova
Buzău
Brăila
Tulcea
Dâmbovița
Râmnicul-Sărat
Putna
Trei-Scaune
Brașov
Făgăraș
Sibiu
Hunedoara
Severin
Timiș-Torontal
Caraș
Arad
Turda
Alba
Târnava-Mare
Târnava-Mică
Odorhei
Ciuc
Mureș
Cluj
Bihor
Sălaj
Satu-Mare
Maramureș
Someș
Năsăud
Neamț
Roman
Vaslui
Fălciu
Tutova
Bacău
Tecuci
Covurlui
Ismail
Cetatea-Albă
Tighina
Lăpușna
Orhei
Bălți
Soroca
Hotin
Cernăuți
Storojinet
Dorohoi
Rădăuți
Botoșani
Iași
Câmpulung
Suceava
Baia
Olt
Vlașca
Ilfov
Ialomița
Constanța
Durostor
Caliacra
Gorj
Caraș
Mehedinți
Dolj
Romanați
Teleorman

COMMERCE EXTÉRIEUR

EXPORTATIONS 1931 1935

QUANTITÉS

CLASSIFICATION	1931 quintaux	% par rapport au total	1932 quintaux	% par rapport au total	1933 quintaux	% par rapport au total	1934 quintaux	% par rapport au total	1935 quintaux	% par rapport au total	Moyenne 1931 à 1935	% par rapport au total
a) Céréales et dérivés de céréales	33.022.190	32,87	24 917 162	27,51	17.622.619	20,08	9.099.361	10,28	11.457.493	12,35	19.223.765	20,89
b) Autres produits végétaux	3.845.210	3.83	3.555.280	3,93	3.464.339	3,94	3.342.601	3,77	4.120.652	4,44	3.665.616	3,98
1 Total des produits végétaux	36.867.400	36,70	28.472.442	31,44	21.086.958	24,02	12.441.962	14,05	15.578.145	16,79	22.889.381	24,87
2. Animaux vivants et produits d origine animale	1 207 910	1 20	681.009	0,75	456.937	0,52	704.031	0,80	938.391	1,01	797.656	0,87
I Total des produits agricoles	*38.075.310*	*37,90*	*29 153.451*	*32.19*	*21.543.895*	*24,54*	*13.145.993*	*14,85*	*16.516.536*	*17,80*	*23.687.037*	*25,74*
II Produits forestiers	*14.382.330*	*14,32*	*8.738.759*	*9,65*	*6.389.447*	*7.28*	*8.842.094*	*9,99*	*8.950.952*	*9,65*	*9 460.716*	*10,28*
III Pétrole et dérivés	*45.968.390*	*45.75*	*50.733.271*	*56.02*	*57 720.260*	*65.76*	*64.342.300*	*72,67*	*64.985.390*	*70,06*	*56.749.922*	*61 67*
IV Autres marchandises	*2.043.990*	*2,03*	*1.944 113*	*2,14*	*2.123.702*	*2.42*	*2.210.574*	*2,49*	*2.307.209*	*2,49*	*2.125.918*	*2,31*
Total général	**100.470.020**	**100,00**	**90.569.594**	**100.00**	**87 777.304**	**100,00**	**88.540.961**	**100,00**	**92.760.087**	**100,00**	**92.023.593**	**100.00**

VALEURS

CLASSIFICATION	1931 milliers de lei	% par rapport au total	1932 milliers de lei	% par rapport au total	1933 milliers de lei	% par rapport au total	1934 milliers de lei	% par rapport au total	1935 milliers de lei	% par rapport au total	Moyenne 1931 à 1935	% par rapport au total
a) Céréales et dérivés de céréales	8.264.596	37 23	5.343.501	31 95	2.967 917	20,94	2.001.603	14,66	2.867 279	17 12	4.288.979	25,68
b) Autres produits végétaux	1.544.402	6,96	1.270.384	7,60	1 123.338	7 93	1.437.880	10,53	1 920.824	11,46	1.459.365	8,74
1 Total des produits végétaux	9.808.998	44.19	6.613.885	39,55	4.091 255	28,87	3.439.483	25,19	4.788.103	28,58	5.748.344	34,42
2. Animaux vivants et produits d origine animale	2.672.985	12,04	1.384.562	8,28	964.081	6,80	1.306.862	9,57	1.627.578	9,71	1.591.214	9,53
I Total des produits agricoles	*12.481.983*	*56.23*	*7.998.447*	*47.83*	*5.055.336*	*35.67*	*4.746.345*	*34,76*	*6.415.681*	*38,29*	*7.339.558*	*43.95*
II Produits forestiers	*2.375.187*	*10.70*	*1 231.938*	*7.37*	*1.016.944*	*7 18*	*1.470.265*	*10,77*	*1.457 717*	*8,70*	*1.510.410*	*9.04*
III Pétrole et dérivés	*6.453.670*	*29 07*	*6.933.186*	*41 46*	*7.543.703*	*53,23*	*6.924.113*	*50.70*	*8.412.904*	*50.21*	*7.253.533*	*43.43*
IV Autres marchandises	*886.074*	*4.00*	*558.022*	*3.34*	*554.755*	*3,92*	*515.011*	*3.77*	*469.921*	*2.80*	*596.757*	*3.58*
Total général	**22.196.914**	**100,00**	**16.721.593**	**100,00**	**14.170.828**	**100,00**	**13.655.734**	**100,00**	**16.756.223**	**100,00**	**16.700.258**	**100,00**

IMPORTATIONS 1931 1935

QUANTITÉS

CLASSIFICATION	1931 quintaux	% par rapport au total	1932 quintaux	% par rapport au total	1933 quintaux	% par rapport au total	1934 quintaux	% par rapport au total	1935 quintaux	% par rapport au total	Moyenne 1931 à 1935	% par rapport au total
a) Céréales et dérivés de céréales	357.600	6,38	211.355	4,70	440.042	9,42	169.034	2,66	366.973	6,88	309.001	5,84
b) Autres produits végétaux	921.570	16,45	970.753	21,57	969.073	20,75	1.030.325	16.20	829.420	15,56	944 228	17,84
1 Total des produits végétaux	1 279.170	22,83	1 182.108	26,27	1.409.115	30,17	1 199.359	18,86	1 196.393	22,44	1.253.229	23.68
2. Animaux vivants et produits d origine animale	206.250	3,68	237 931	5.29	214.191	4,59	190.390	3,00	89.793	1,68	187 711	3.55
I Total des produits agricoles	*1.485.420*	*26,51*	*1.420.039*	*31,56*	*1.623.306*	*34 76*	*1.389.749*	*21,86*	*1.286.186*	*24,12*	*1.440.940*	*27 23*
II Produits forestiers	*162.980*	*2,90*	*48.366*	*1,07*	*26.426*	*0,57*	*51.057*	*0,80*	*29.708*	*0,56*	*63.707*	*1,20*
III Pétrole et dérivés	*1.430*	*0,03*	*50*								*296*	
IV Autres marchandises	*3.953.830*	*70,56*	*3.031.341*	*67,37*	*3.019.890*	*64.67*	*4.917.874*	*77,34*	*4.016.785*	*75,32*	*3.787.944*	*71.57*
Total général	**5.603.660**	**100,00**	**4.499.796**	**100,00**	**4.669.622**	**100,00**	**6.358.680**	**100,00**	**5.332.679**	**100,00**	**5.292.887**	**100,00**

VALEURS

CLASSIFICATION	1931 milliers de lei	% par rapport au total	1932 milliers de lei	% par rapport au total	1933 milliers de lei	% par rapport au total	1934 milliers de lei	% par rapport au total	1935 milliers de lei	% par rapport au total	Moyenne 1931 à 1935	% par rapport au total
a) Céréales et dérivés de céréales	267.425	1 70	144.244	1,20	214.605	1.82	75.187	0,57	164.469	1,52	173.186	1,36
b) Autres produits végétaux	5.591 779	35,49	4.773.478	39,74	4.625.944	39·40	4.505.179	34,11	3.429.029	31,61	4.585.082	36,07
1 Total des produits végétaux	5.859.204	37,19	4.917 722	40,94	4.840.549	41,22	4.580.366	34,68	3.593.498	33,13	4.758.268	37,43
2. Animaux vivants et produits d'origine animale	1 733.095	11,00	1.396.088	11,63	1.608.069	13,70	1 713.156	12,97	906.397	8,35	1.471.361	11.57
I Total des produits agricoles	*7.592.299*	*48,19*	*6.313.810*	*52,57*	*6.448 618*	*54,92*	*6.293.522*	*47,65*	*4.499.895*	*41,48*	*6.229.629*	*49.00*
II Produits forestiers	*174.437*	*1,11*	*90.505*	*0,75*	*78.145*	*0,67*	*83.297*	*0,63*	*65.712*	*0,61*	*98.419*	*0,77*
III Pétrole et dérivés	*404*		*41*								*89*	
IV Autres marchandises	*7.987.429*	*50,70*	*5.606.969*	*46.68*	*5.215.087*	*44,41*	*6.831 724*	*51 72*	*6.281.923*	*57.91*	*6.384.626*	*50.23*
Total général	**15.754.569**	**100,00**	**12.011.325**	**100,00**	**11.741.850**	**100,00**	**13.208.543**	**100,00**	**10.847 530**	**100,00**	**12 712.763**	**100,00**

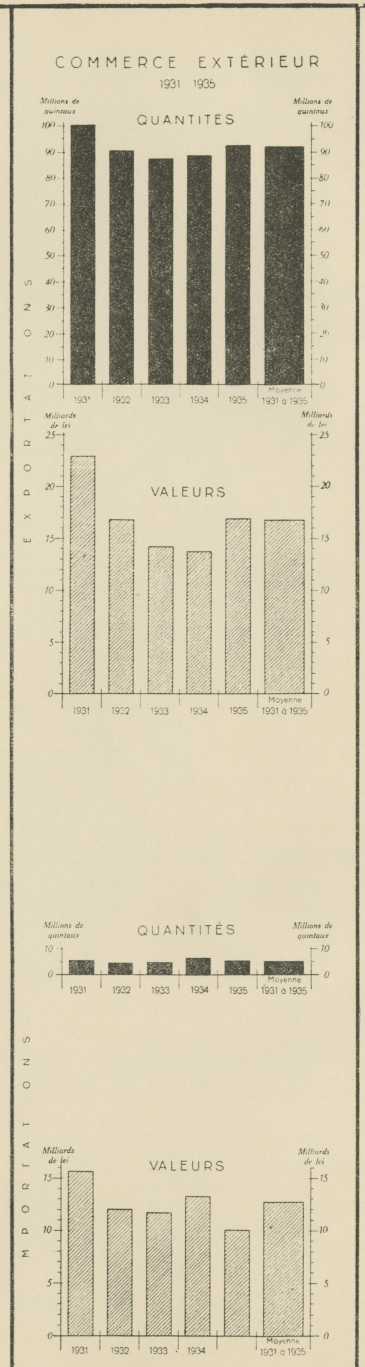

EXPORTATION DES PRODUITS AGRICOLES

CÉRÉALES

CLASSIFICATION	QUANTITÉS (quintaux)						VALEURS (milliers de lei)					
	1931	1932	1933	1934	1935	Moyenne 1931 à 1935	1931	1932	1933	1934	1935	Moyenne 1931 à 1935
Froment	9.861.990	1.025.530	61.450	2.710	2.523.870	2.695.110	2.690.873	330.411	22.732	1.051	699.521	748.918
Seigle	960.100	120.780		10	93.600	234.898	215.369	35.503			28.192	55.812
Maïs	10.271.810	17.393.300	10.720.890	5.305.490	6.348.590	10.008.016	2.241.824	3.463.704	1.876.299	1.120.379	1.531.334	2.046.708
Orge	10.346.970	5.424.240	6.216.700	3.334.780	1 774.320	5.419.402	2.609.942	1.305.884	968.125	764.262	406.205	1.210.884
Avoine	382.160	318.650	234.370	4.020	166.010	221.042	103.175	69.498	32.858	683	46.985	50.640
Millet et sorgho	161.430	239.640	256.470	154.990	104.820	183.470	42.458	43.642	45.901	55.447	37.129	44.915
Farine de blé	390.290	71.060	2.750		910	93.002	168.005	31.970	1 910		729	40.523
Son de toute sorte de céréales	605.670	288.210	105.480	249.350	385.220	326.786	107.844	48.908	12.726	51.336	100.215	64.206
Autres dérivés	41 770	35.752	24.509	48.011	60.153	42.039	85.106	13.981	7.366	8.445	16.969	26.373
Total	**33.022.190**	**24.917.162**	**17.622.619**	**9.099.361**	**11.457.493**	**19.223.765**	**8.264.596**	**5.343.501**	**2.967.917**	**2.001.603**	**2.867.279**	**4.288.979**

AUTRES PRODUITS VÉGÉTAUX

CLASSIFICATION	QUANTITÉS (quintaux)						VALEURS (milliers de lei)					
	1931	1932	1933	1934	1935	Moyenne 1931 à 1935	1931	1932	1933	1934	1935	Moyenne 1931 à 1935
Haricots	1.298.000	1.212.730	1.165.310	767 700	878.350	1.064.418	435.485	341 747	251.286	281.663	360.758	334.188
Lentilles	41.890	49.520	35.250	41 730	41.970	42.072	18.547	21.024	16.931	27 778	33.690	23.594
Pois	124.300	67.680	85.690	123.430	53.180	90.856	45.122	23.906	26.372	70.317	24.544	38.052
Colza	197.920	157 700	207.570	103.840	388.300	211.066	77.819	55.060	90.240	42.510	192.567	91.639
Luzerne graines	2.690	4.130	1.210	1.970	3.990	2.798	6.818	11.001	4.220	9.670	16.290	9.600
Trèfle graines	20.290	34.230	43.630	44.450	31.870	34.894	47.181	77 754	120.213	206.065	144.913	119.225
Autres graines fourragères	726.660	907.132	965.667	982.201	1.055.574	927.447	304.290	340.725	332.712	369.505	467.801	363.007
Autres produits végétaux	1.433.460	1.122.158	960.012	1.277.280	1.667.418	1.292.065	609.140	399.167	281.364	430.372	680.261	480.060
Total	**3.845.210**	**3.555.280**	**3.464.339**	**3.342.601**	**4.120.652**	**3.665.616**	**1.544.402**	**1.270.384**	**1.123.338**	**1.437.880**	**1.920.824**	**1.459.365**

ANIMAUX VIVANTS

CLASSIFICATION	QUANTITÉS (quintaux)						VALEURS (milliers de lei)					
	1931	1932	1933	1934	1935	Moyenne 1931 à 1935	1931	1932	1933	1934	1935	Moyenne 1931 à 1935
Taureaux	31.995	10.103	6.037	16.178	23.198	17.502	52.562	8.037	5.224	13.817	16.969	19.322
Boeufs	501.928	99.638	100.562	247.387	332.514	256.406	647.522	93.569	84.689	212.637	270.383	261 760
Vaches	44.570	4.645	2.950	23.690	37.035	22.578	63.128	5.046	2.495	20.534	29.922	24.225
Bouvillons, génisses	31.554	4.530	2.148	9.120	32.433	15.957	37.954	4.530	2.416	10.242	35.137	18.056
Veaux	157	52	54	90	378	146	590	177	191	303	742	401
Béliers	7.834	5.554	1.015	12.233	24.707	10.269	5.369	2.202	477	7.989	10.012	5.210
Brebis	7.364	4.496	319	24.635	14.825	10.328	6.637	2.162	202	16.506	8.892	6.880
Porcs	202.949	228.620	125.764	85.460	171.764	162.911	590.069	450.861	232.905	192.888	432.140	379.772
Volailles	46.771	46.994	51.824	70.813	64.545	56.189	116.355	62.413	73.564	139.442	116.761	101 707
Autres animaux vivants	24.848	5.499	2.942	18.634	30.382	16.462	29.847	7.938	1.935	14.745	27.904	16.474
Total	**899.970**	**410.131**	**293.615**	**508.240**	**731.781**	**568.748**	**1.550.033**	**636.935**	**404.098**	**629.103**	**948.862**	**833.807**

PRODUITS D'ORIGINE ANIMALE

CLASSIFICATION	QUANTITÉS (quintaux)						VALEURS (milliers de lei)					
	1931	1932	1933	1934	1935	Moyenne 1931 á 1935	1931	1932	1933	1934	1935	Moyenne 1931 à 1935
Viandes fraîches de gros bétail	39.222	12.064	3.712	628	315	11.188	118.134	19.326	4.221	753	354	28.558
Viandes fraîches de porc	3.059	4.208	159	62	16.255	4.749	8.999	8.418	255	93	52.925	14.138
Volailles abattues	52.546	56.100	43.239	53.547	51.195	51.325	190.112	154.064	108.104	161.902	175.387	157.914
Fromages	1.685	1.239	38	1.088	786	967	5.325	3.539	118	2.636	1.968	2.717
Oeufs	129.328	158.070	81.627	73.576	69.002	102.321	410.939	356.098	236.285	179.676	162.078	269.015
Miel	79	32	123	12	139	77	323	109	342	38	372	237
Peaux	14.130	8.722	7 714	7.438	22.745	12.150	83.706	60.665	84.675	62.469	83.003	74.903
Autres prod. d'origine animale	67.891	30.443	26.710	59.440	46.173	46.131	305.414	145.408	125.983	270.192	202.629	209.925
Total	**307.940**	**270.878**	**163.322**	**195.791**	**206.610**	**228.908**	**1.122.952**	**747.627**	**559.983**	**677 759**	**678.716**	**757.407**

EXPORTATION MONDIALE DES PRINCIPALES CÉRÉALES

PAYS	Moyenne 1931 à 1935				1er Août 1936 à 31 Juillet 1937
	Maïs	Orge	Froment et farine		
Algérie		344.500 (1,1%)			
Argentine	68.548.100 (69,2%)	3.785.600 (12,9%)	40.505.700 (30,2%)	43.692.100 (26,7%)	
Australie		683.400 (2,3%)	35.027.900 (17,4%)	26.729.000 (16,3%)	
Bulgarie	1.069.700 (1,1%)	449.300 (1,5%)			
Canada		2.420.600 (8,2%)	57.894.100 (28,8%)	52.846.400 (32,3%)	
Etats-Unis	971.100 (1,0%)	1.522.600 (5,2%)	15.100.800 (7,5%)		
Hongrie	526.700 (0,5%)	276.900 (1,0%)	4.377.200 (2,1%)	6.769.400 (4,1%)	
Yougoslavie	4.144.700 (4,2%)		1.704.100 (0,8%)	4.966.900 (3,0%)	
Maroc-Français		1.741.200 (5,9%)			
Pologne		1.959.200 (6,7%)			
ROUMANIE	10.008.000 (10,1%)	5.419.400 (18,3%)	2.788.100 (1,5%)	10.218.000 (6,2%)	
U.R.S.S.	1 335.500 (1,3%)	5.445.100 (18,5%)	9.922.400 (4,9%)	1 202.100 (0,8%)	
Autres Pays	12.473.900 (12,6%)	5.415.200 (18,4%)	33.789.800 (16,8%)	17.392.700 (10,6%)	
TOTAUX GÉNÉRAUX	99.077.700 (100,0%)	29.463.000 (100,0%)	201.110.100 (100,0%)	163.816.600 (100,0%)	

Les chiffres indiquent les quantités exportées en quintaux;

Les pourcentages indiquent pour chaque pays le rapport de ces chiffres au total de l'exportation mondiale.

INDUSTRIES AGRICOLES

1935

RÉGIONS INDUSTRIELLES	MEUNERIES*)				SUCRERIES				BRASSERIES				HUILERIES			
	Nombre d'établissements	Force motrice CV	Nombre d'ouvriers	Capital investi milliers de lei	Nombre d'établissements	Force motrice CV	Nombre d'ouvriers	Capital investi milliers de lei	Nombre d'établissements	Force motrice CV	Nombre d'ouvriers	Capital investi milliers de lei	Nmbre d'établissements	Force motrice CV	Nombre d'ouvriers	Capital investi milliers de lei
1-ère Région Craiova	31	6.960	325	262.051					3	122		21.016	1			2.435
2-e ,, Bucureşti	28	9.711	2.477	593.128	2	5.115	1.062	341.550	3	4.140	683	659.727	5	2.100	326	339.317
3-e Galaţi	25	8.810	266	263.094	—				2	224	24	22.585	10	913	166	53.902
4-e et 5-e Iaşi	29	4.761	336	218.879	3	6.332	4.177	1 166.962	5	217	33	41.404	9	589	115	39.996
6-e ,, Chişinău	40	7.359	412	250.778	2	884	845	178.665	10	137	30	20.927	60	2.538	493	101.521
7-e ,, Cernăuţi	16	2.019	180	82.943	4	7.574	1 725	577.540	6	725	127	220.260	2	455	121	46.564
8-e ,, Timişoara	49	8.321	464	274.297	1	560	738	87.085	2	878	94	45.007	3	75	16	3.534
9-e , Cluj	60	6.697	522	209.891					4	732	99	137.930	52	378	85	15.114
10-e ,, Braşov	13	1 777	178	54.427	2	6.254	1.481	557 792	6	776	91	107 701	1	16	3	271
11-e Arad	21	3.438	229	155.373	1	1 926	430	205.500	1	90		10.000	2	134	3	5.992
12-e , Sibiu	3	810	12	13.599					2	370	63	21.647				
Total	**315**	**60.663**	**5.401**	**2.378.460**	**15**	**28.645**	**10.458**	**3.115.094**	**44**	**8.411**	**1.244**	**1.308.204**	**145**	**7.198**	**1.328**	**608.646**

RÉGIONS INDUSTRIELLES	DISTILLERIES				AMIDONNERIES				FABRIQUES DE CONSERVES ALIMENTAIRES				MANUFACTURES DE TABAC			
	Nombre d'établissements	Force motrice CV	Nombre d'ouvriers	Capital investi milliers de lei	Nombre d'établissements	Force motrice CV	Nombre d'ouvriers	Capital investi milliers de lei	Nombre d'établissements	Force motrice CV	Nombre d'ouvriers	Capital investi milliers de lei	Nombre d'établissements	Force motrice CV	Nombre d'ouvriers	Capital investi milliers de lei
1-ère Région Craiova	2	101		15.000	1	18		1.200	1	21		3.056				
2-e Bucureşti	9	861	168	132.116	1	1 150	185	81 170	8	734	271	119.360	1	610	1.651	213.074
3-e ,, Galaţi	2	50		8.500					3	62	11	2.420				
4-e et 5-e Iaşi	12	812	8	110.834	1			4.320					1	260	542	118.786
6-e ,, Chişinău	11	282	83	46.500				—	2	25	93	2.649	1	120	326	49.176
7-e ,, Cernăuţi	47	1 158	305	137.892	4	479	195	26.702								
8-e ,, Timişoara	2	710	183	206.854	2	50	32	4.447	1	22	28	2.107	1	100	675	134.535
9-e ,, Cluj	47	1.650	159	238.682					2			2.520	1	240	703	104.957
10-e Braşov	38	715	133	124.596									1	150	617	82.817
11-e ,, Arad	5	872	98	122.962	1	46	26	1.050	1	19		2.840				
12-e ,, Sibiu	19	513	44	20.041	1	293	168	21.881	1	7						
Total	**194**	**7 724**	**1.181**	**1.163.977**	**11**	**2.036**	**606**	**140.770**	**19**	**890**	**403**	**134.952**	**6**	**1.480**	**4.514**	**703.345**

*) Moulins avec une capacité au-dessus d e 10.000 kg en 24 heures.

INDUSTRIES AGRICOLES

FORCE MOTRICE

RÉPARTITION PAR RÉGIONS INDUSTRIELLES

1935

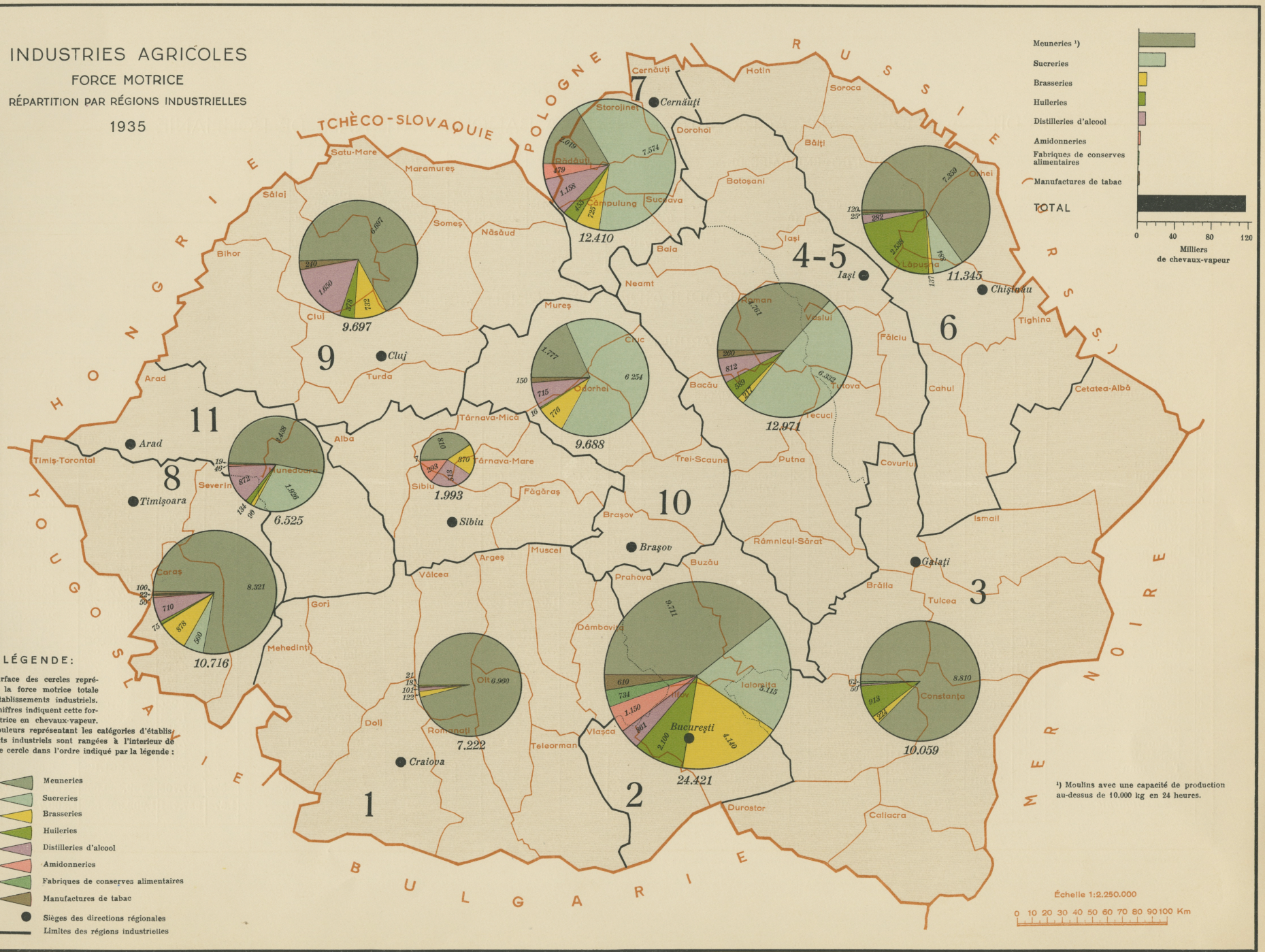

LÉGENDE:

La surface des cercles représente la force motrice totale des établissements industriels. Les chiffres indiquent cette force motrice en chevaux-vapeur. Les couleurs représentant les catégories d'établissements industriels sont rangées à l'intérieur de chaque cercle dans l'ordre indiqué par la légende :

1. Meuneries
2. Sucreries
3. Brasseries
4. Huileries
5. Distilleries d'alcool
6. Amidonneries
7. Fabriques de conserves alimentaires
8. Manufactures de tabac

● Sièges des directions régionales

Limites des régions industrielles

¹) Moulins avec une capacité de production au-dessus de 10.000 kg en 24 heures.

Échelle 1:2.250.000

0 10 20 30 40 50 60 70 80 90 100 Km

CRÉDITS ACCORDÉS AUX AGRICULTEURS PAR LA BANQUE NATIONALE DE ROUMANIE

PAR L'INTERMÉDIAIRE DE	1931	1932	1933	1934	1935
Centrale des Banques Populaires	25.428.599	34.629.952	92.423.528	45.589.274	51.525.050
Caisses de prêts sur gages	252.017 784	243.473.417	237.690.506	148.072.359	531.129.338
Crédit foncier rural (à Bucarest	618.453.096	638.135.087	632.961.587	277 719.589	206.228.236
Crédit foncier rural (en province	425.405.000	424.822.000	424.207.000	253.483.000	238.605.000
Banques privées	1.674.718.000	943.393.600	728.005.000	867 175.800	570.132.700
Total	**2.996.022.479**	**2.284.454.056**	**2.115.287.621**	**1.592.040.022**	**1.597.620.324**

BANQUES POPULAIRES DE CRÉDIT AGRICOLS

1935

RÉPARTITION PAR DÉPARTEMENTS

	DÉPARTEMENTS ET PROVINCES	Nombre de banques	Nombre de sociétaires	Capital social	Dépôts
1	Bacău	88	20.922	44.400.892	21 705.408
2	Baia	47	12.349	25.693.422	8.652.625
3	Botoşani	59	16.737	27.399.298	16.697 159
4	Covurlui	54	18.894	26.858.154	15.727 766
5	Dorohoi	52	12.315	17 790.194	11 909.679
6	Fălciu	56	10.162	18.675.994	18.479.613
7	Iaşi	73	18.410	27 142.290	15.676.201
8	Neamţ	64	12.296	27.538.217	11.848.609
9	Putna	89	17.561	37.401.437	22.065.358
10	Roman	72	12.747	23.093.343	11.446.546
11	Tecuci	57	16.829	29.709.111	17.015.959
12	Tutova	78	17.284	24.036.458	13.674.669
13	Vaslui	56	9.352	23.904.508	12.719.987
	Moldavie	*845*	*195.858*	*353.643.318*	*197 619.579*
1	Argeş	167	27.038	71.695.895	40.485.184
2	Brăila	83	15.660	31.029.823	27.386.103
3	Buzău	121	29.666	76.708.073	54.933.646
4	Dâmboviţa	163	34.433	85.580.485	39.594.299
5	Ilfov	108	18.262	25.703.461	24.792.548
6	Ialomiţa	214	66.199	172.518.605	83.140.257
7	Muscel	106	22.041	77.562.228	35.883.742
8	Olt	104	19.220	40.255.938	24.245.380
9	Prahova	166	43.695	163.719.837	125.210.094
10	R.-Sărat	95	19.285	39.056.211	34.891.349
11	Teleorman	148	33.343	40.169.237	31.944.382
12	Vlaşca	137	28.610	27.451.666	27.389.848
	Munténie	*1.612*	*357.452*	*851.451.459*	*549.896.832*
1	Dolj	189	43.317	84.298.284	64.702.053
2	Gorj	159	31.480	83.699.052	50.462.326
3	Mehedinţi	199	36.518	75.695.360	47 760.120
4	Romanaţi	132	27.683	38.401.666	31.048.625
5	Vâlcea	134	28.777	76.666.207	54.802.037
	Olténie	*813*	*167 775*	*358.760.569*	*248.775.161*
1	Caliacra	29	5.218	10.103.028	3.231 960
2	Constanţa	116	15.975	55.969.757	28.969.182
3	Durostor	47	9.180	21.356.337	17.414.038
4	Tulcea	57	11 750	20.897 111	14.716.350
	Dobrogea	*249*	*42.123*	*108.326.233*	*64.331.530*
	Ancien-Royaume	**3.519**	**763.208**	**1.672.181.579**	**1.060.623.102**
1	Bălţi	44	8.361	12.634.015	6.212.454
2	Cahul	42	7.208	6.586.859	3.460.294
3	Cetatea-Albă	78	15.328	13.174.695	18.515.954
4	Hotin	48	8.704	10.423.229	4.136.124
5	Ismail	44	9.916	7.369.656	6.602.004
6	Lăpuşna	57	12.989	13.807.379	3.383.503
7	Orhei	46	8.947	9.552.723	5.065.260
8	Soroca	44	8.793	13.507 947	6.636.725
9	Tighina	49	9.720	10.812.209	5.841.651
	Bessarabie	**452**	**89.966**	**97.868.712**	**59.853.969**
1	Câmpulung	23	3.536	5.182.478	6.829.946
2	Cernăuţi	23	2.686	3.627.627	6.595.707
3	Rădăuţi	29	3.902	4.571 936	6.827 139
4	Storojineţ	20	2.814	3.959.701	2.573.321
5	Suceava	30	3.874	5.376.461	7.038.196
	Bucovine	**125**	**16.812**	**22.718.203**	**29.864.309**
1	Alba	31	4.751	4.582.106	10.789.080
2	Arad	37	7 187	12.092.514	6.067.492
3	Bihor	37	5.481	4.896.003	3.023.879
4	Braşov	14	2.146	3.652.609	6.596.045
5	Caraş	13	1.392	2 335.836	2.475.207
6	Ciuc	6	901	1.551 762	2.038.985
7	Cluj	32	5.452	5.971.807	2.977.399
8	Făgăraş	36	3.934	6.192.454	29.984.034
9	Hunedoara	20	3.835	3.772.913	6.057.670
10	Maramureş	23	5.530	3.410.771	2.851.884
11	Mureş	17	2.839	4.298.208	2.258.614
12	Năsăud	27	3.679	3.768.855	3.808.554
13	Odorhei	2	342	308.948	154.042
14	Sălaj	49	7.452	9.330.274	4.329.608
15	Satu-Mare	20	4.853	7.485.795	9.516.468
16	Severin	15	1.519	1 790.904	3.387.567
17	Sibiu	37	3.629	3.438.294	20.217.248
18	Someş	27	4.246	4.516.639	3.526.063
19	Târnava-Mare	16	1.431	3.236.228	4.056.079
20	Târnava-Mică	31	3.151	3.214.311	4.924.063
21	Timiş-Torontal	41	7.254	9.080.870	11.048.704
22	Trei-Scaune	10	1.361	3.170.866	3.622.272
23	Turda	37	5.400	7.461 102	6.691.413
	Transylvanie	**578**	**87 765**	**109.560.069**	**150.402.370**
	ROUMANIE	**4.674**	**957 751**	**1.902.328.563**	**1.300.743.750**

BANQUES POPULAIRES DE CRÉDIT AGRICOLE

RÉPARTITION PAR DÉPARTEMENTS

1935

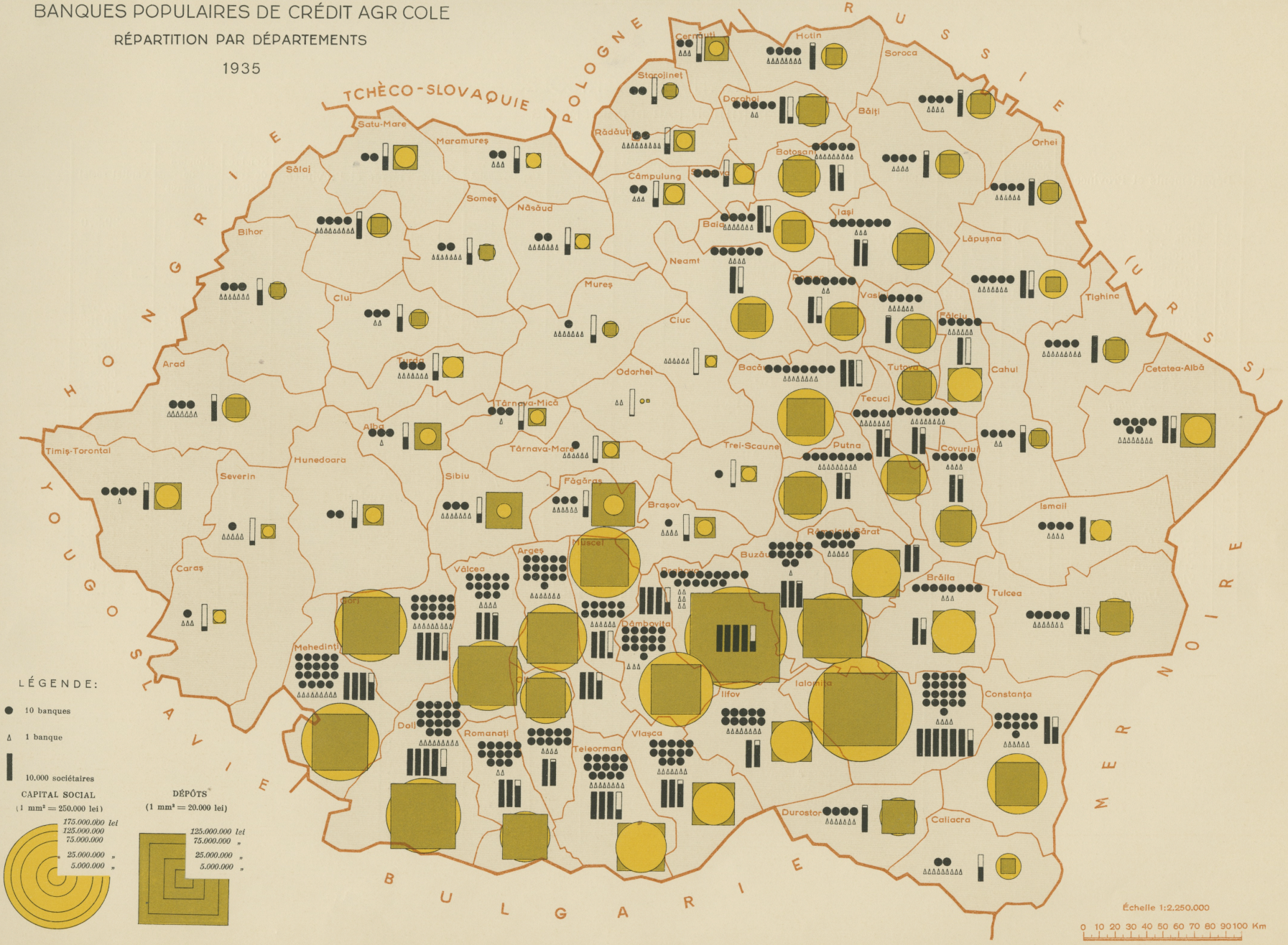

LÉGENDE:

- ● 10 banques
- Δ 1 banque
- ▮ 10.000 sociétaires

CAPITAL SOCIAL
(1 mm² = 250.000 lei)

175.000.000 lei
125.000.000
75.000.000
25.000.000 „
5.000.000 „

DÉPÔTS
(1 mm² = 20.000 lei)

125.000.000 lei
75.000.000 „
25.000.000 „
5.000.000 „

COOPÉRATIVES AGRICOLES

RÉPARTITION PAR DÉPARTEMENTS

1937

	Départements et Provinces	Nombre de coopératives	Nombre de membres	Capital social
1	Bacău	18	184	129.916
2	Baia	4	103	231.346
3	Botoşani	12	1.729	1.639.326
4	Covurlui	4	186	98.500
5	Dorohoi	13	1.137	619.873
6	Fălciu	4	412	386.644
7	Iaşi	4	522	89.788
8	Neamţ	4	171	136.413
9	Putna	2	62	15.635
10	Roman	4	245	203.064
11	Tecuci	5	178	168.091
12	Tutova	6	429	461.082
13	Vaslui	3	204	209.437
	Moldavie	*83*	*5.562*	*4.389.115*
1	Argeş	2	73	213.576
2	Brăila	20	592	256.881
3	Buzău	4	147	430.047
4	Dâmboviţa	23	1.578	771.235
5	Ilfov	13	2.464	415.267
6	Ialomiţa	27	2.257	832.184
7	Muscel	5	239	194.368
8	Olt	1	117	198.327
9	Prahova	7	470	277.512
10	Râmnicu-Sărat	4	374	180.710
11	Teleorman	17	1.246	654.970
12	Vlaşca	32	2.780	759.450
	Muntenie	*155*	*12.337*	*5.184.527*
1	Dolj	4	267	299.600
2	Gorj	5	485	260.955
3	Mehedinţi	12	1.560	1.227.889
4	Romanaţi	2	107	137.662
5	Vâlcea	6	178	158.712
	Oltenie	*29*	*2.597*	*2.084.818*
1	Caliacra	8	574	457.387
2	Constanţa	45	3.400	1.980.000
3	Durostor	4	543	1.136.998
4	Tulcea	3	222	302.489
	Dobrogea	*60*	*4.739*	*3.876.874*
	Ancien-Royaume	**327**	**25.234**	**15.535.334**
1	Bălţi	7	638	808.113
2	Cahul	3	127	97.000
3	Cetatea-Albă	8	550	290.000
4	Hotin	11	521	374.367
5	Ismail	6	1.340	337.919
6	Lăpuşna	4	239	253.400
7	Orhei	8	385	179.850
8	Soroca	4	387	144.174
9	Tighina	14	884	799.023
	Bassarabie	**65**	**5.071**	**3.283.846**
1	Câmpulung	7	395	375.991
2	Cernăuţi	14	1.168	684.284
3	Rădăuţi	3	79	39.370
4	Storojineţ	9	648	178.938
5	Suceava	7	405	170.183
	Bucovine	**40**	**2.695**	**1.448.766**
1	Arad	7	405	587.571
2	Bihor	7	484	779.153
3	Braşov	4	192	100.572
4	Caraş	4	184	169.450
5	Ciuc	2	60	49.500
6	Cluj	2	68	69.064
7	Făgăraş	1	44	96.000
8	Huniedoara	3	141	316.351
9	Maramureş	5	184	16.950
10	Năsăud	3	63	66.000
11	Odorhei	5	708	213.602
12	Satu-Mare	2	104	50.189
13	Severin	8	382	312.400
14	Sibiu	2	180	96.030
15	Târnava-Mare	1	173	173.000
16	Târnava-Mică	1	66	10.260
17	Timiş-Torontal	17	1.024	668.104
18	Trei-Scaune	1	85	1.105.000
19	Turda	2	245	84.455
	Transylvanie	**77**	**4.792**	**4.963.651**
	ROUMANIE	**509**	**37.793**	**25.231.597**

AUTRES COOPÉRATIVES

1936

CLASSIFICATION	Nombre de coopératives	Nombre de membres	Capital social
Coopératives viticoles	38	2.213	2.686.054
Coopératives de cultivateurs d'arbres fruitiers	10	407	1.456.406
Coopératives de pêcheurs	25	2.462	1.740.685
Coopératives de laiterie	18	1.919	968.713
Coopératives pour la culture du tabac	10	2.284	2.082.144
Coopératives diverses	28	5.334	4.673.726
Total	**129**	**14.619**	**13.607.728**

COOPÉRATIVES AGRICOLES

RÉPARTITION PAR DÉPARTEMENTS

1937

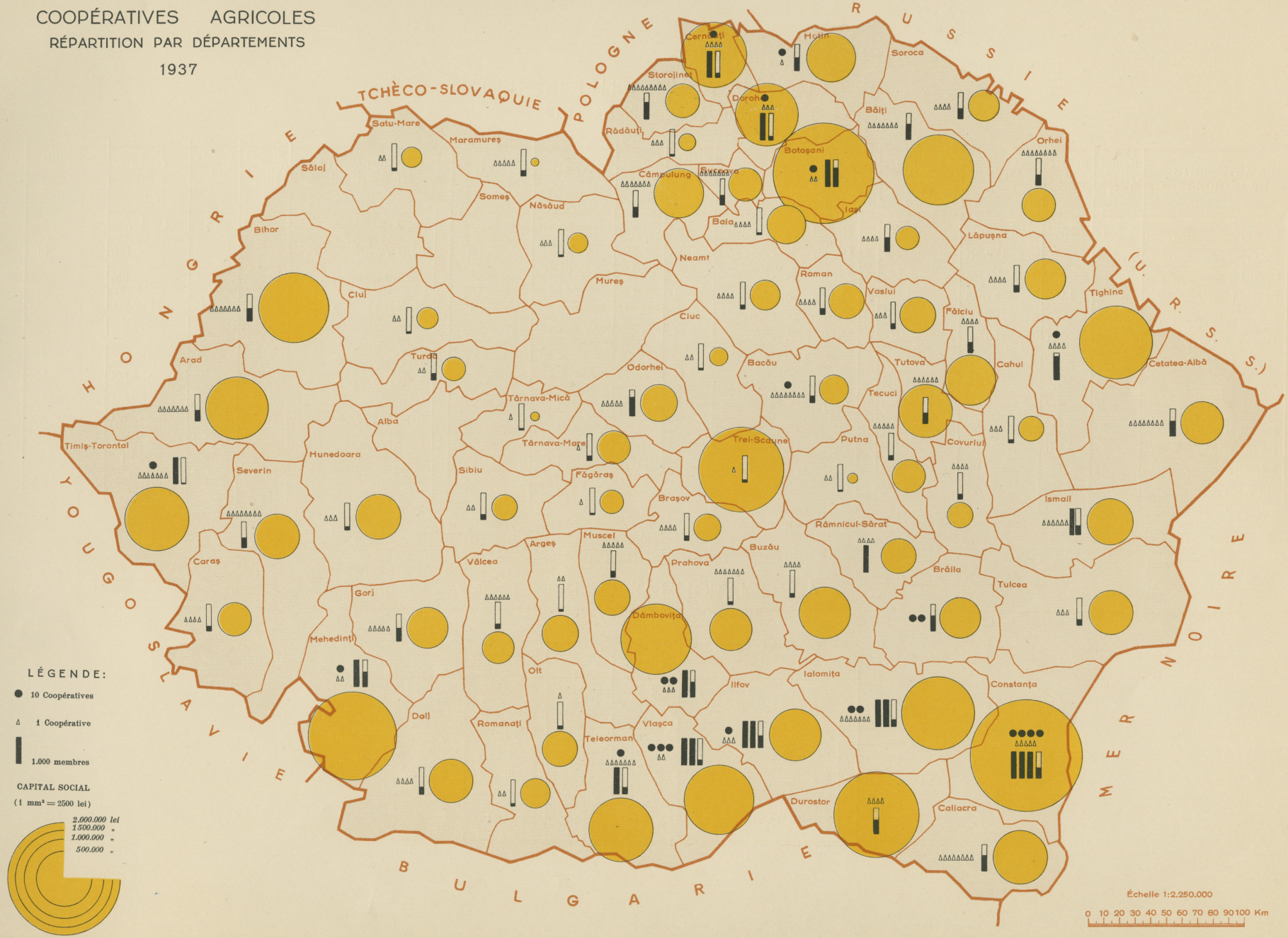

ASSOCIATIONS POUR ACHAT DE TERRES

RÉPARTITION PAR DÉPARTEMENTS

1937

	DÉPARTEMENTS ET RÉGIONS	Nombre d'associations	Nombre de membres	Capital social	Superficie achetée (hectares)
1	Baia	14	1.753	5.077.480	5.847
2	Botoşani	6	467	129.275	300
3	Covurlui	4	200	25.600	500
4	Dorohoi	10	1.527	37.006	1.680
5	Iaşi	2	82	232.430	215
6	Tutova	1	96	150.380	250
	Moldavie	*37*	*4.125*	*5.652.171*	*8.792*
1	Argeş	3	123	128.000	725
2	Brăila	6	155	270.100	828
3	Buzău	24	2.482	106.231	3.710
4	Dâmboviţa	20	1.318	250.800	2.326
5	Ialomiţa	7	287	538.000	776
6	Ilfov	8	1.099	88.447	1.782
7	Muscel	10	1.242	53.770	3.062
8	Olt	9	762	314.500	418
9	Prahova	2	140	61.179	258
10	Râmnicu-Sărat	13	994	564.415	1.298
11	Teleorman	29	2.450	866.400	6.681
12	Vlaşca	18	1.868	2.751.127	3.129
	Munténie	*149*	*12.920*	*5.992.969*	*24.993*
1	Dolj	9	552	370.500	1.032
2	Gorj	14	1.252	380.200	475
3	Mehedinţi	3	447	150.200	812
4	Romanaţi	3	250	12.500	350
5	Vâlcea	6	563	1.061.186	552
	Olténie	*35*	*3.064*	*1.974.586*	*3.221*
	Ancien Royaume	**221**	**20.109**	**13.619.726**	**37.006**
1	Bălţi	2	246	36.557	562
	Bessarabie	**2**	**246**	**36.557**	**562**
1	Storojineţ	1	65	500.280	87
	Bucovine	**1**	**65**	**500.280**	**87**
1	Cluj	1	63	120.500	120
2	Mureş	2	53	130.000	250
3	Năsăud	1	58	80.500	126
4	Sălaj	2	119	113.689	3.000
5	Someş	1	115	112.460	350
	Transylvanie	**7**	**408**	**557.149**	**3.846**
	ROUMANIE	**231**	**20.828**	**14.713.712**	**41.501**

ASSOCIATIONS D'AFFERMAGE

RÉPARTITION PAR PROVINCES

1936

	PROVINCES	Nombre d'associations	Nombre de membres	Capital social
1	Ancien Royaume	51	5.738	2.464.193
2	Bessarabie	—	—	—
3	Bucovine	1	26	5.200
4	Transylvanie	8	438	375.522
	ROUMANIE	**60**	**6.202**	**2.844.915**

ASSOCIATIONS POUR ACHAT DE TERRES

RÉPARTITION PAR DÉPARTEMENTS

1937

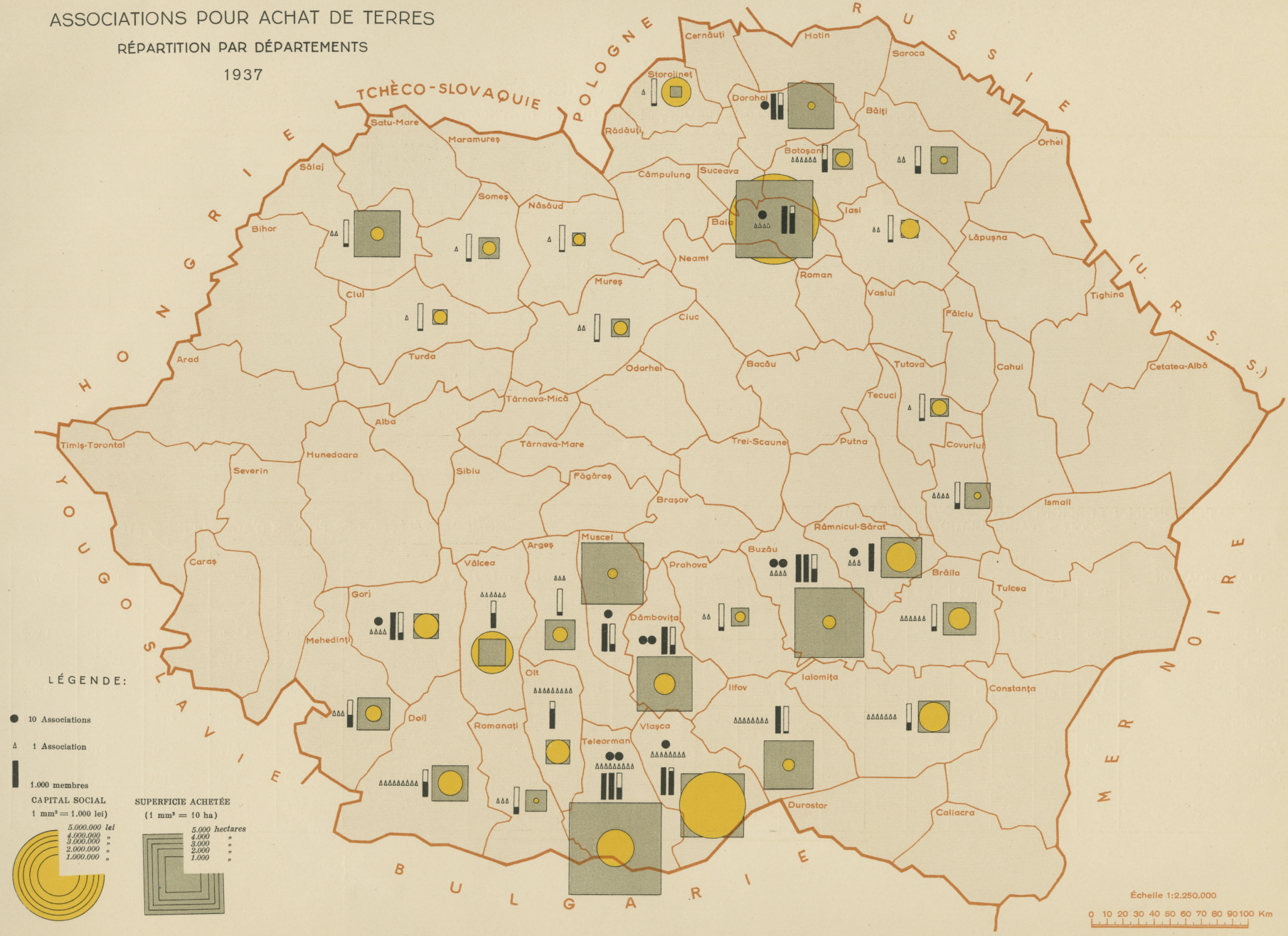

ENSEIGNEMENT AGRICOLE

NOMBRE D'ÉCOLES D'AGRICULTURE, DE VITICULTURE ET D'HORTICULTURE

1937

CLASSIFICATION	Total	Écoles dépendant du Ministère d'Agriculture	Écoles dépendant d'un autre ministère et écoles particulières
Écoles supérieures	3	—	3
Écoles moyennes	6	3	3
Écoles inférieures	40	26	14
Écoles d'hiver	27	13	14
Écoles ménagères	17	—	17
Écoles d'apprentis	11	11	—
Total général	**104**	**53**	**51**

PERSONNEL D'ENSEIGNEMENT ET D'ADMINISTRATION DES ÉCOLES D'AGRICULTURE, ETC.

CLASSIFICATION	Personnel d'enseignement					Personnel administratif				
	1933	1934	1935	1936	1937	1933	1934	1935	1936	1937
Écoles supérieures	146	149	148	150	150	85	92	93	93	93
Écoles moyennes	57	68	69	72	71	45	40	42	43	44
Écoles inférieures	179	178	181	186	189	171	148	146	153	156
Écoles d'hiver	85	84	91	113	114	52	50	49	50	52
Écoles ménagères	96	95	93	97	97	22	15	12	14	14
Écoles d'apprentis	—	—	—	—	—	—	—	—	—	—
Total	**563**	**574**	**582**	**618**	**621**	**375**	**345**	**342**	**353**	**359**

NOMBRE D'ÉLÈVES DES ÉCOLES D'AGRICULTURE, ETC.

CLASSIFICATION	1933	1934	1935	1936	1937
Écoles supérieures	1.105	1.206	1.132	1.143	1.209
Écoles moyennes	454	447	462	483	508
Écoles inférieures	1.658	1.755	1.762	2.288	2.452
Écoles d'hiver	727	786	911	957	1.011
Écoles ménagères	660	617	656	676	783
Écoles d'apprentis	200	113	151	205	123
Total	**4.804**	**4.924**	**5.074**	**5.752**	**6.086**

ENSEIGNEMENT AGRICOLE
1937

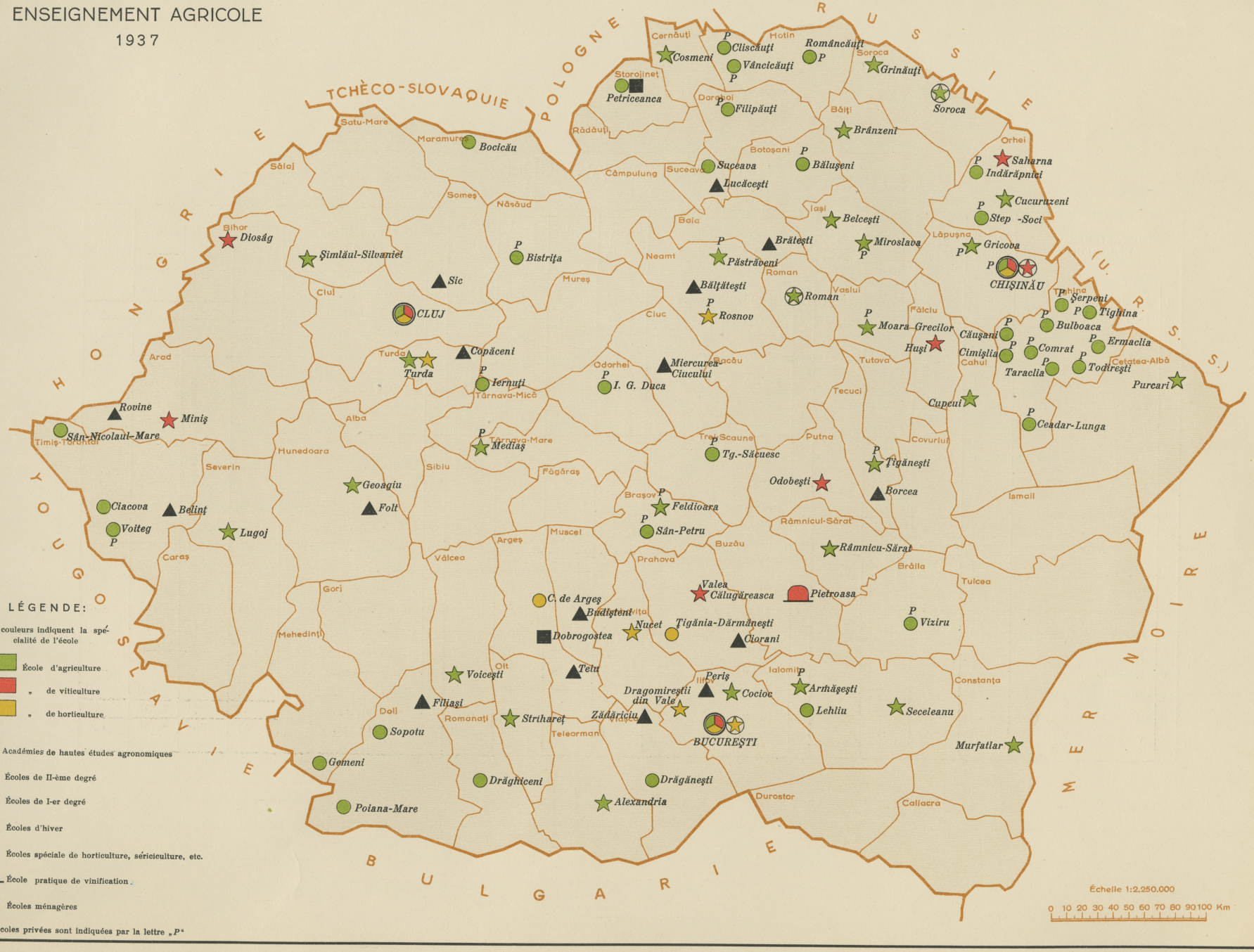

PROPAGANDE AGRICOLE

1937

	DÉPARTEMENTS ET RÉGIONS	Centres de moto-culture	Nombre de tracteurs	Force motrice CV.	Nombre de centres agricoles
1	Bacău	1	2	70	2
2	Baia	—	—	—	1
3	Botoşani	—	—	—	5
4	Covurlui	1	4	180	1
5	Dorohoi	1	4	180	2
6	Fălciu	1	4	180	1
7	Iaşi	—	—	—	1
8	Neamţ	—	—	—	1
9	Putna	1	2	70	2
10	Roman	1	4	176	1
11	Tutova	1	4	176	2
12	Vaslui	1	4	140	1
	Moldavie	*8*	*28*	*1.172*	*20*
1	Argeş	1	4	164	1
2	Brăila	2	8	304	4
3	Buzău	2	8	340	6
4	Dâmboviţa	1	4	140	—
5	Ilfov	2	8	304	8
6	Ialomiţa	2	8	340	—
7	Muscel	1	2	70	1
8	Olt	1	4	142	6
9	Prahova	1	4	176	5
10	Râmnicu-Sărat	1	4	176	5
11	Teleorman	2	8	340	2
12	Vlaşca	2	8	304	3
	Munténie	*18*	*70*	*2.800*	*41*
1	Dolj	2	12	468	4
2	Gorj	1	4	152	3
3	Mehedinţi	2	4	152	6
4	Romanaţi	2	8	316	2
	Olténie	*7*	*28*	*1.088*	*15*
1	Caliacra	1	4	140	—
2	Constanţa	2	8	304	5
3	Tulcea	—	—	—	1
	Dobrogea	*3*	*12*	*444*	*6*
	Ancien-Royaume	**36**	**138**	**5.504**	**82**
1	Bălţi	1	4	176	5
2	Cahul	1	4	176	3
3	Cetatea-Albă	1	4	140	7
4	Hotin	1	4	140	—
5	Ismail	1	4	140	6
6	Lăpuşna	1	4	140	5
7	Orhei	1	4	140	3
8	Soroca	1	4	140	3
9	Tighina	1	4	140	2
	Bessarabie	**9**	**36**	**1.332**	**34**
1	Cernăuţi	—	—	—	1
	Bucovine	—	—	—	**1**
1	Alba	—	—	—	1
2	Arad	4	4	140	2
3	Bihor	1	4	200	1
4	Braşov	1	2	70	2
5	Caraş	—	—	—	1
6	Cluj	1	4	152	2
7	Hunedoara	—	—	—	2
8	Maramureş	—	—	—	1
9	Mureş	—	—	—	4
10	Năsăud	—	—	—	2
11	Sălaj	1	4	152	2
12	Satu-Mare	1	4	140	1
13	Severin	1	4	152	—
14	Someş	—	—	—	1
15	Târnava-Mică	—	—	—	2
16	Timiş-Torontal	1	4	152	—
17	Turda	1	4	152	1
	Transylvanie	**12**	**34**	**1.310**	**25**
	ROUMANIE	**57**	**208**	**8.146**	**142**

PROPAGANDE AGRICOLE

INSTITUTIONS DE L'ÉTAT

1937


TCHÈCO-SLOVAQUIE
POLOGNE
RUSSIE
HONGRIE
YOUGOSLAVIE
BULGARIE
MER NOIRE
Cernăuți
Hotin
Zvineace
Bucovina-Sirăuți
Soroca
Briceni
Criva
Salvirii Vechi
Visaca
Corjeuți
Vârtejeni
Storojinet
Dorohoi
Trestiana
Flămânda
Știubeni
MKogălniceanu
Sturzeni
Stoicaru
Ungureni
Alexeni
Orhei
Bucecea
Mănăstireni
Ștefănești
Hașdău
Biliceni
Drăgănești
Cineșeuți
Urziceni
Bumbota
Indărăpnici
Fălești
Orhei
Rădăuți
Ezăreni
Mâscăuți
Cotnari
Adamachi
Step -Soci
Tarina-Mare
Vișan
Ezereni
Dănuțeni
Bucovăț
Mogoșești
I. Sălescu
Chișinău
Budești
Vadul lui Vodă
Botnărești
Lăpușna
Costiugeni
Dobrovăț
Laza
Todireni
Cărligi
Vasilcău
Bozieni
Tighina
Negrești
Trifăuți
Căinari
Copanca
Tarcău
Cazangic
Sărata-Galbenă
Talmaz
Pogonești
Leova
Comrat
Parincea
Manzâr
Cetatea-Albă
Seimeni
Untești
Sadâc
Volintiteci
Cetatea-Albă
Răcăciuni
Zorleni
Baimaclia
Mărăslăveni
Murgoci
Constantinești
I. G. Duca
Baiaramcea
Petrești
Nicorești
Moscu
Cahul
Noul-Caragaci
Ivănceștí
Tecuci
Aluatul
Focșani
Bolgrad
Cucuiata
Făgăraș
Șercaia
Crizbav
Sânpetru
Dobra
Barcea-Mare
Lugoj
Ciacova
Ghilad
Surducul-Mare
Ursăței
Vădeni
Schitu-Golești
Goleștii-Badii
Merișani
Dolcești
Tigănia
Tătărani
Vintileanca
Tăbărești
Vizirul
Călinești
Cazaci
Podu-Vălenî
Ciorani
Limpeziș
Glodeanu-Siliștea
Furduești
Cornești
Gherghița
Bilciurești
Costești
Pitaru
Popești
Balotești
Tămădău
Urziceni
Românî
Pipera
Moara-Domnească
Aprozi
Mănăstirea
Băneasa
Blejești
Cleșani
Budești
Chiseletu
Videle
Clinciu-Spantov
Siliștea-Gumești
Depărații-Hârlești
Studina
Putineu
Giurgiu
Pietroșani
Ocolna
Izbiceni
Lița
Ciulnița
Ferdinand I
Hârșova
Fetești
Călărași
Medgidia
Murfatlar
Silistra
Adam-Clisi
Caliacra
Negru-Vodă
Bazargic
Vulturești
Cavarna
Durostor
Constanța
Ialomița
Prahova
Buzău
Brăila
Tulcea
Ismail
Covurlui
Putna
Vrancea
Trei-Scaune
Râmnicul-Sărat
Slobozia-Ciorăști
Plăinești
Măicănești
Boldu
Corbeni
Joseni
Ursoaia
Pârșcov
Epurași
Domnița
Pietroasa
Dulbanu
Scurtești
I. I. C. Brătianu
Urleasca
Mizil
Istrița
Fâurei
Ianca
Vizirul
Bălțești
Tătărani
Vintileanca
Tăbărești
Limpeziș
Glodeanu-Siliștea
Ghighiul
Dâmbovița
Muscel
Argeș
Vâlcea
Gorj
Mehedinți
Caraș
Timiș-Torontal
Severin
Hunedoara
Alba
Sibiu
Turda
Târnava-Mică
Târnava-Mare
Odorhei
Ciuc
Bacău
Tutova
Tecuci
Cahul
Ismail
Tighina
Orhei
Lăpușna
Bălți
Soroca
Hotin
Storojinet
Cernăuți
Rădăuți
Câmpulung
Suceava
Neamț
Roman
Iași
Vaslui
Fălciu
Tighina
Lăpușna
Orhei
Bălți
Soroca
Hotin
Storojinet
Cernăuți
Rădăuți
Câmpulung
Suceava
Neamț
Roman
Iași
Vaslui
Fălciu
Bacău
Tutova
Tecuci
Cahul
Ismail
Tighina
Orhei
Lăpușna

SUBSIDES DE L'ÉTAT POUR LE MINISTÈRE DE L'AGRICULTURE

ANNÉE	Budget de l'État	Budget du Ministère de l'Agriculture	% par rapport au budget de l'État
1933—34	23.437.573.000	507.289.300	2,16
1934—35	20.451.961.000	502.000.000	2,44
1935—36	20.686.836.000	415.658.000	2,00
1936—37	22.972.419.500	462.000.000	2,01
1937—38	25.948.155.000	580.485.000	2,23

EXPÉRIMENTATION AGRICOLE

INSTITUTIONS DE L'ÉTAT

1937



LÉGENDE:

- Institut de recherches agronomiques
- Stations expérimentales
- Champs d'expérimentation

Échelle 1:2.250.000

0 10 20 30 40 50 60 70 80 90 100 Km

RÉDACTION:
M. FILOTTI ET D. ANGELESCU
DESSIN:
TH. MECIU
ACHEVÉ D'IMPRIMER LE 15 MAI 1938